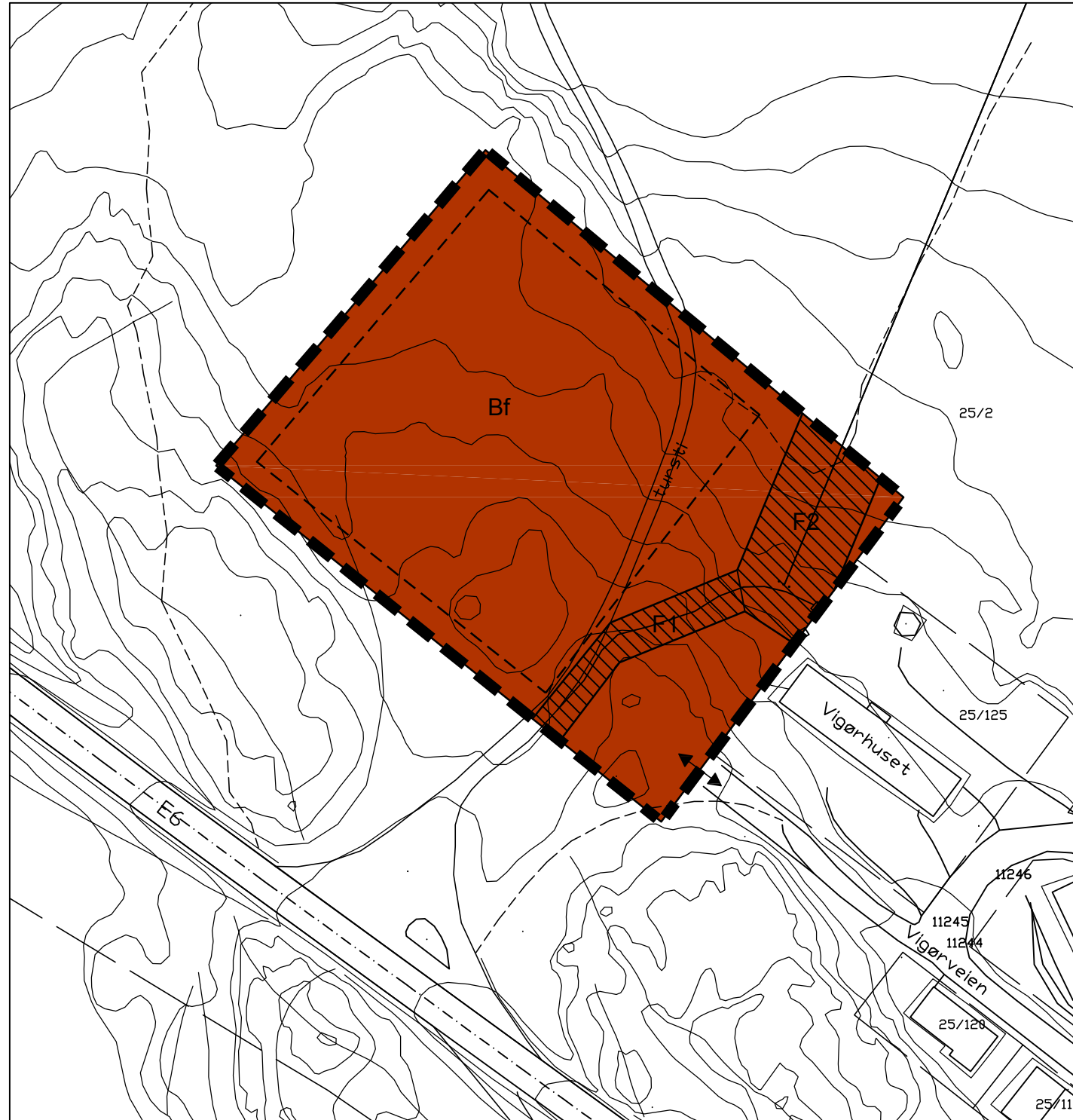



Sør-Varanger kommune


Tegnforklaring i hht PBL § 25



1. Byggeområder.


 Område for forsamlingshus Bf

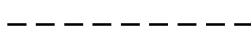
2. Fareområde.

 Høyspentområde, F1 og F2

Streksymboler

 Planens begrensning

 Formålsgrense

 Byggegrense

 Avkjørsel

Nordpil



Kartmålestokk 1:1000

Reguleringsplan for område ved Vigørveien, Hesseng, Sør-Varanger.

Med tilhørende bestemmelser og planbeskrivelse

Saksbehandling i hht Plan- og bygningsloven

	Saksnr.	Dato	Sign.
Det faste utvalget for Plansaker			

Planen tegnet av Fiskebeck Prosjekt AS.

Saksbeh: J-AM

Dato: 20.11.2008

Revisjon: