

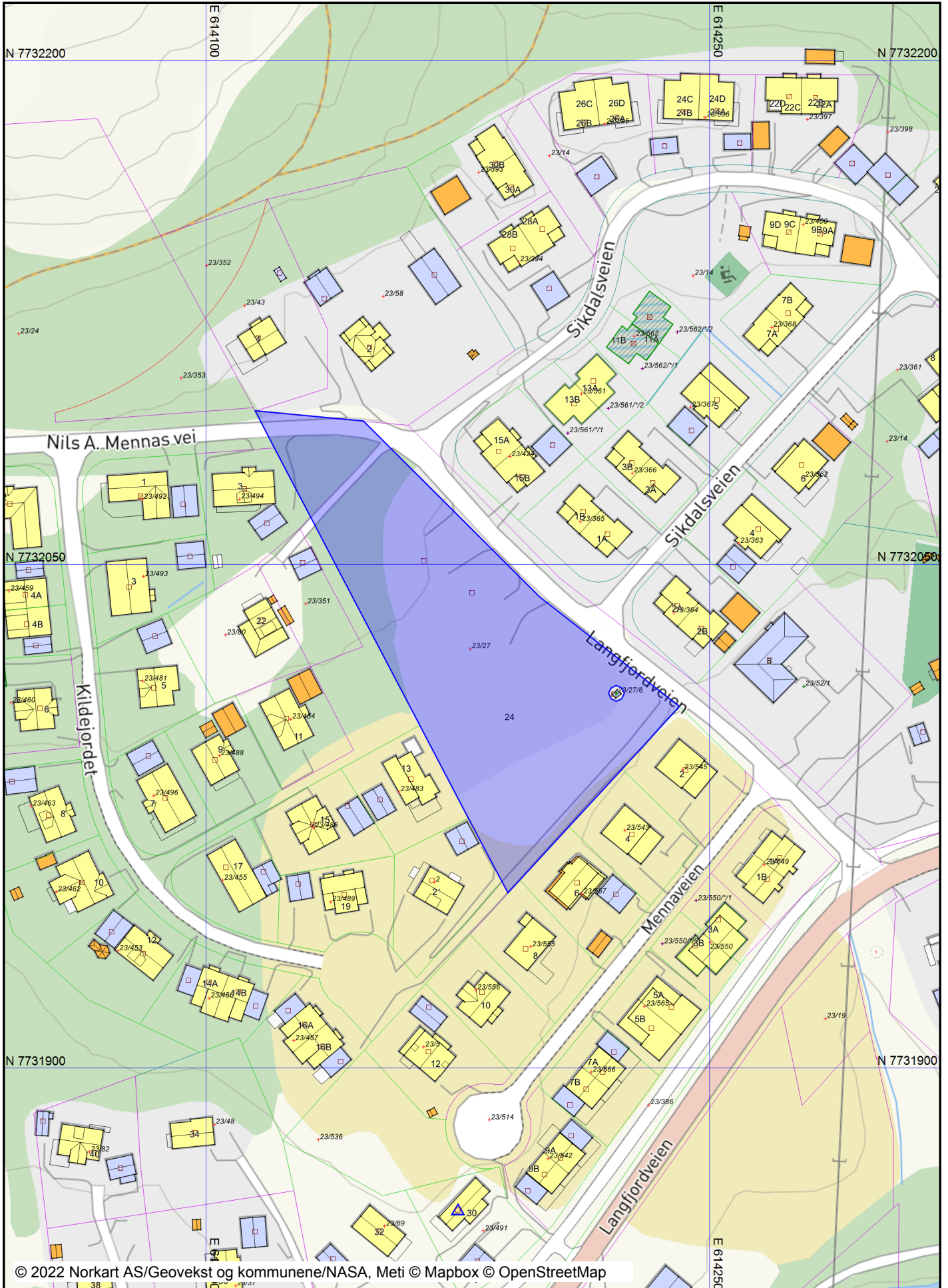


Solenga

Dato: 30.05.2022













Målestokk: 1:1500

Koordinatsystem: UTM 35N



Tegnforklaring

Matrikkelkart

-  Grunneiendom
-  Festegrunn
-  Festegrunn
-  Seksjon
-  Omtvistet grense
-  Hjelpelinje veg
-  Hjelpelinje fiktiv
-  Hjelpelinje punktfeste
-  Hjelpelinje vannkant
-  Skissenyaktighet (metode 80 / 81 / 82)
-  Grense <= 10 cm
-  Grense <= 30 cm
-  Grense < 200 cm
-  Grense < 500 cm

Matrikkel Tiltak (Avgjørelser i enkeltsaker)

-  Godkj. Nybygg
-  Godkj. Tilbygg
-  Godkj. Påbygg
-  Omriss Tiltak
-  Godkj. Nyb./Tilb./Påb.
-  Godkj. Tiltak

Matrikkel Bygning

-  Bygning, Boligbygg
-  Bygning, Boligbygg
-  Bygning, Boligbygg
-  Bygning, Boligbygg
-  Bygning, Fritidsbygg
-  Bygning, Andre bygg
-  Bygning, Andre bygg
-  Bygning, Andre bygg
-  Bygning, Andre bygg
-  Bygning, Andre bygg
-  Bygning, Andre bygg
-  Bygning, Andre bygg
-  Bygning, Andre bygg
-  SefrakBygg
-  Bygning, Igangsettingstill.
-  Bygning, Tatt i bruk (i matrikkelen)
-  Bygning, Tatt i bruk (i GAB)
-  Bygning, Unntatt fra saksbeh.
-  Bygning, uten Bygningspunkt
-  Bygningsavgrensning av tiltak

Adresser

- Ahc** Matrikeladresse
- Ahc** Adressepunkttekst
- Ahc** Gateadresse

Bygninger

-  Fasadeliv
-  Bygningsdelelinje
-  Grunnmur
-  Taksprang Bunn
-  Takriss
-  Takoverbygg
-  Takoverbygg kant
-  Trapp inntil bygg, kant
-  Veranda
-  Bygningslinje
-  Taksprang
-  Mønelinje
-  Låvebru
-  Bygningsbru