

## Tegnforklaring

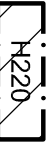
↔ Avkjørsel - både inn og utkjøring

### Reguleringsplan PBL 2008

#### §12-5. Nr. 1 - Bebyggelse og anlegg

 BKB Bolig/forretning/kontor

#### §12-6 - Hensynssoner

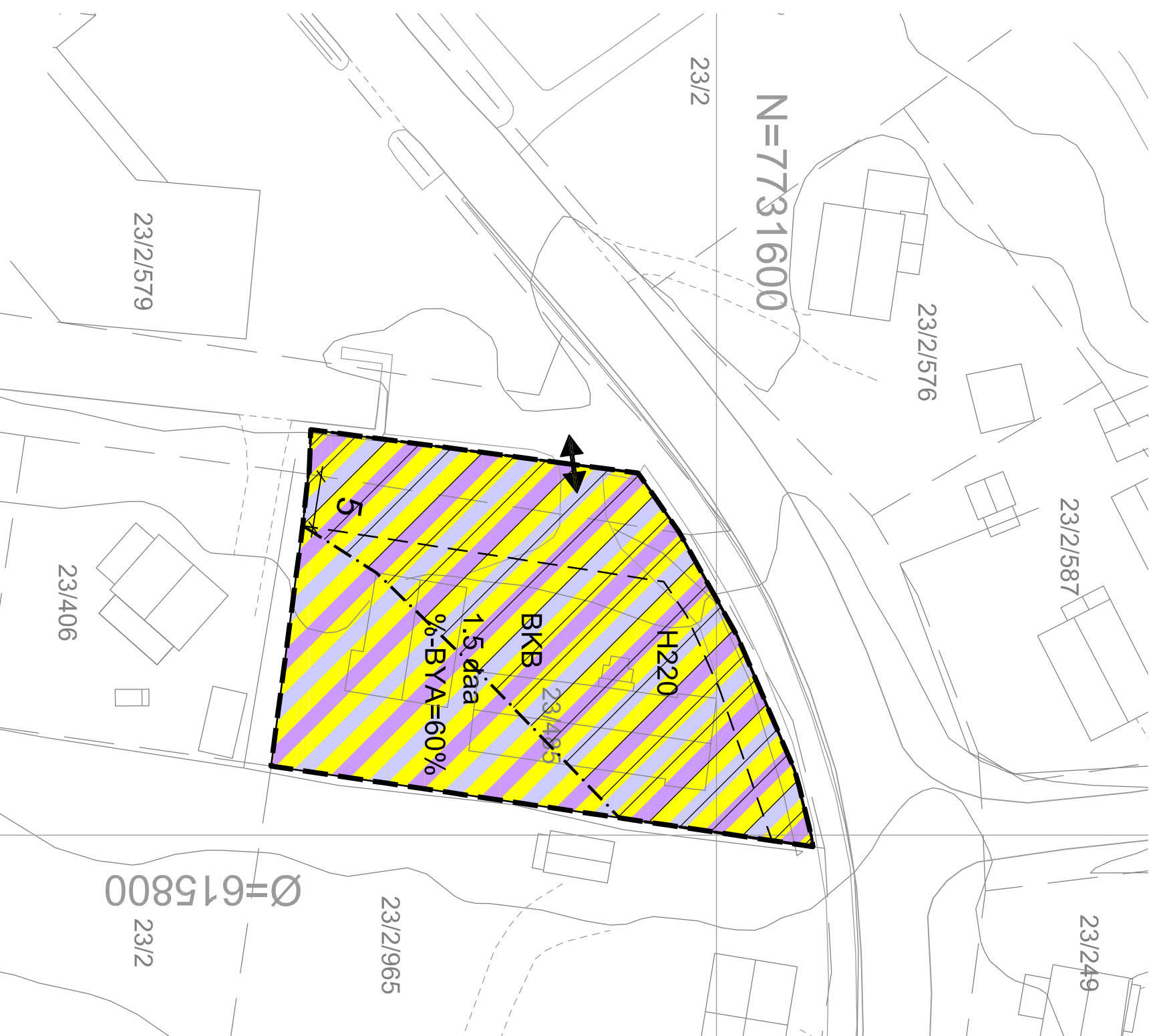
 H220 Gul sone iht. T-1442

#### Linjesymbol

— RpGrense  
 - - - RpFormålGrense  
 - · - · RpStøyGrense  
 - - - Byggegrense  
 — Måle og avstandslinje

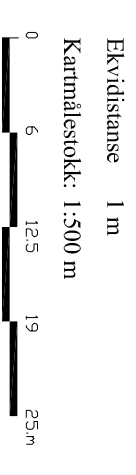
#### Punktsymboler

Tegningsarkformat: A3



#### Kartopplysninger

Kilde for basiskart: FKB B, Geovekst  
 Dato for basiskart: 09.12.2015  
 Koordinatsystem: UTM sone 35 basert på EUREF89/WGS84  
 Høydegrunnlag: NN1954




### Detaljregulering av Selskapsveien 1

Med tilhørende reguleringsbestemmelser

Sør-Varanger  
kommune

Arealplan-ID:  
20302015003  
Forslagstiller:  
Selskapsveien 1 AS

#### SAKSBEHANDLING ETTER PLAN- OG BYGNINGSLOVEN

Dato	01.06.2017	Revisjon	Hensynsone H220 innført.	SAKS-NR.	DATO	SIGN.
Dato	24.05.2017	Revisjon	SPP fjernes.			J-ÅM
Dato	18.04.2017	Revisjon	Korrigering av Reguleringsgrense og SPP.			J-ÅM
<b>Kommunestyret sitt vedtak</b>						
Ny 2. gangs behandling						
Offentlig ettersyn fra .....						
2. gangs behandling					23.08.2017	BEJE
Offentlig ettersyn fra .....						
1. gangs behandling						
Kunngjøring av oppstart av planarbeid					15.10.2015	J-ÅM
Oppstartsmøte detaljregulering Selskapsveien 1					15/2916	22.09.2015
<b>PLANEN ER UTARBEIDET AV:</b>					<b>TEGNNR.</b>	<b>DATO</b>
					R 101.A	20.01.2016
						J-ÅM

Det bekreftes at planen er i samsvar med kommunestyrets vedtak av

23.08.17

HJU

Planstef