

KIRKENES NORHAVN

“Et lite stykke nordområdestrategi”

Oppstartsmøte områderegulering Leirpollen

Kirkenes 28. juni 2017

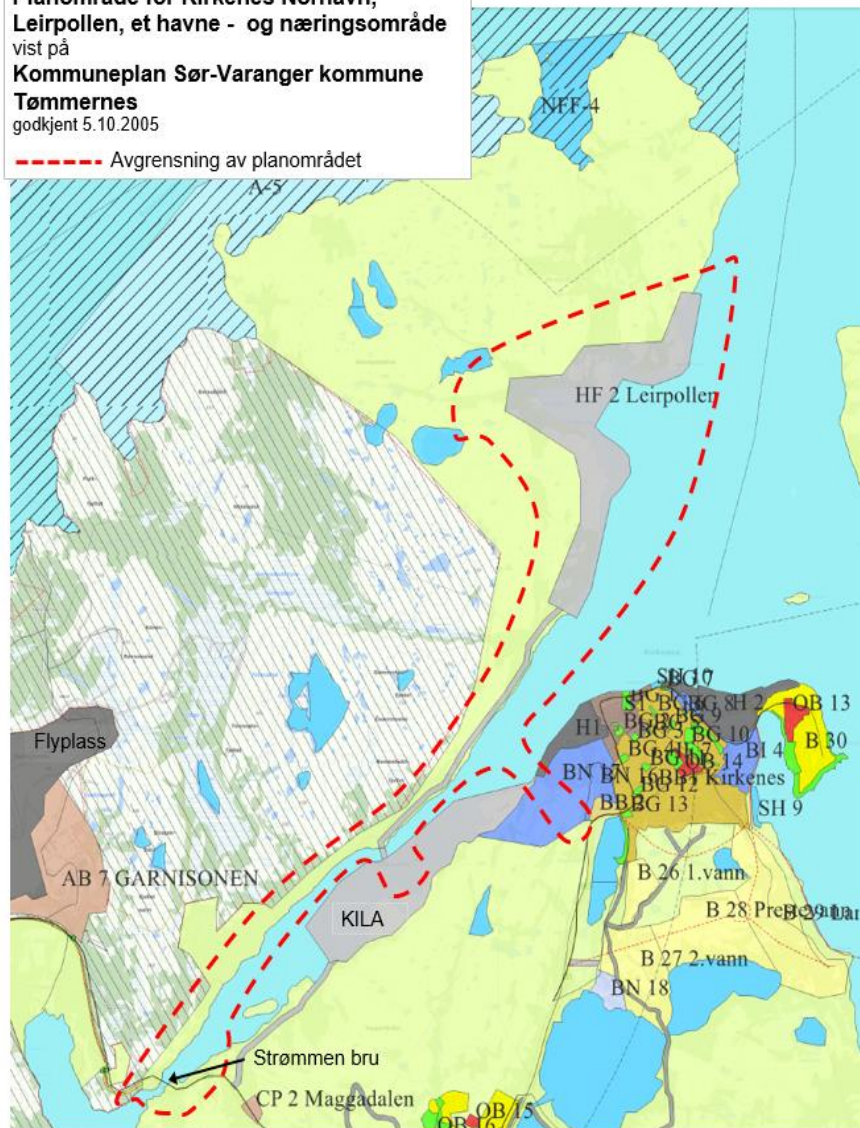


NORTERMINAL



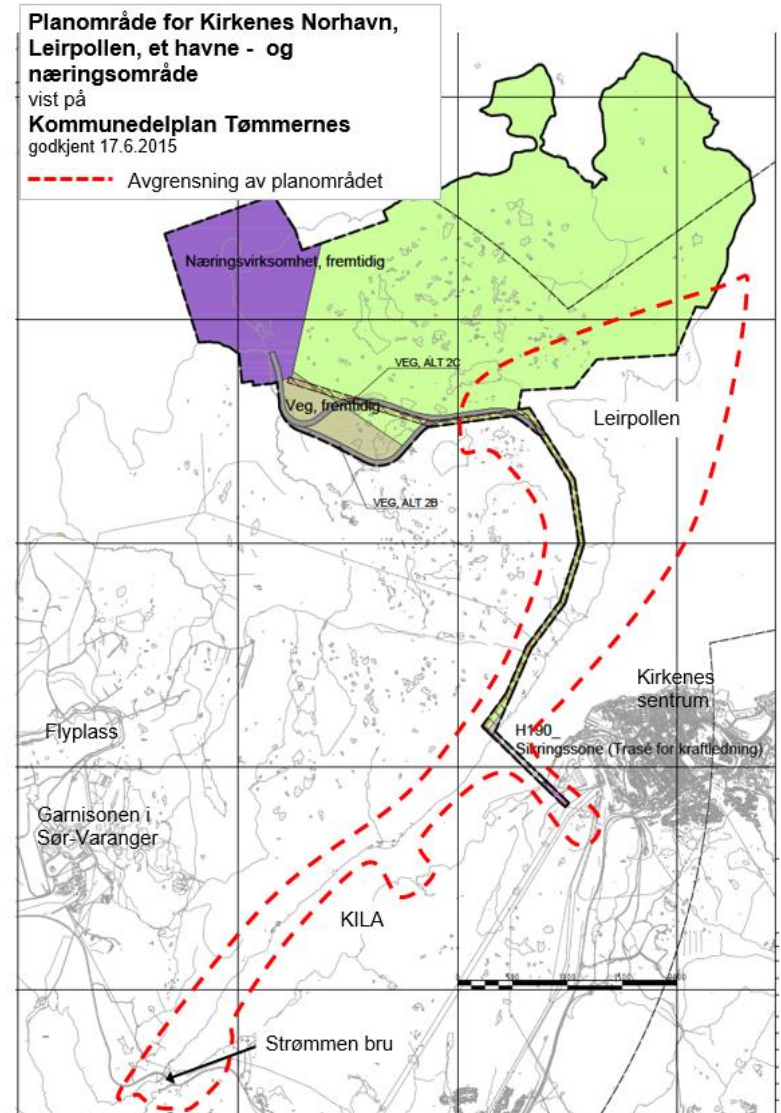
Planområde for Kirkenes Norhavn, Leirpollen, et havne - og næringsområde
vist på
Kommuneplan Sør-Varanger kommune Tømmernes
godkjent 5.10.2005

----- Avgrensning av planområdet



Planområde for Kirkenes Norhavn, Leirpollen, et havne - og næringsområde
vist på
Kommunedelplan Tømmernes
godkjent 17.6.2015

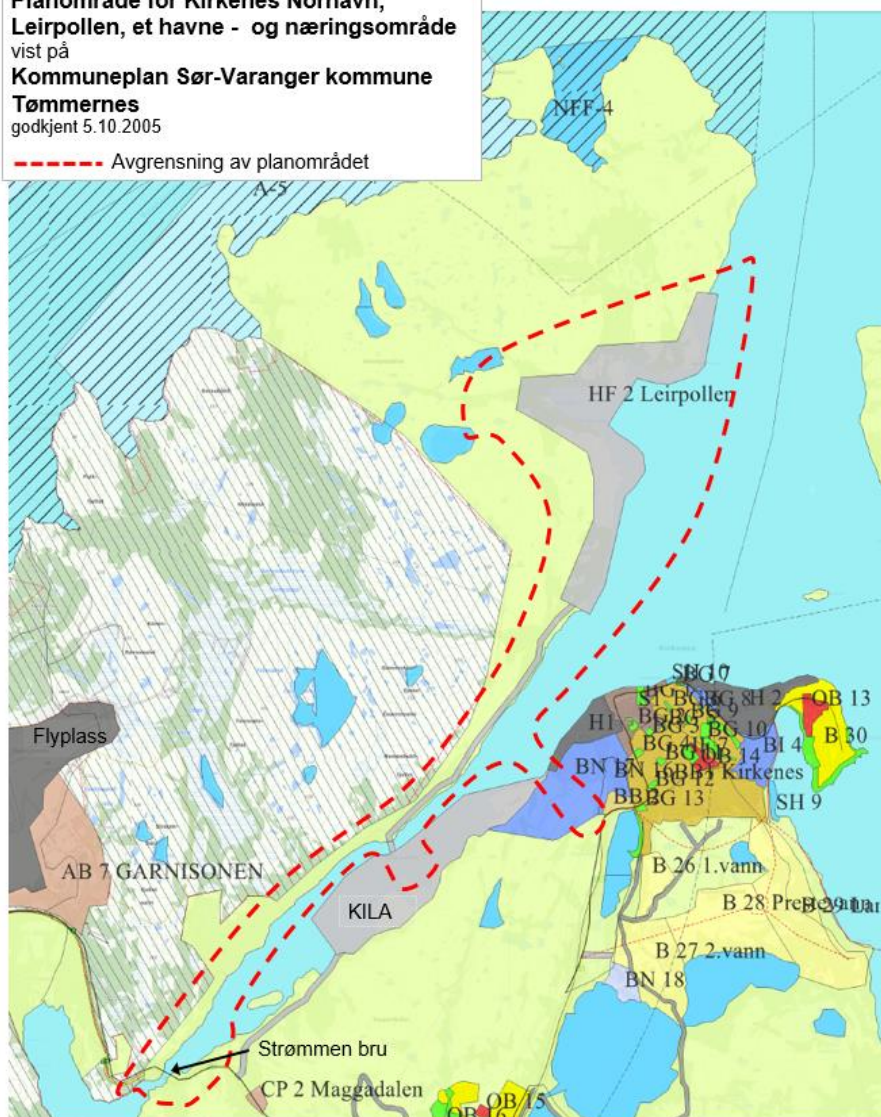
----- Avgrensning av planområdet





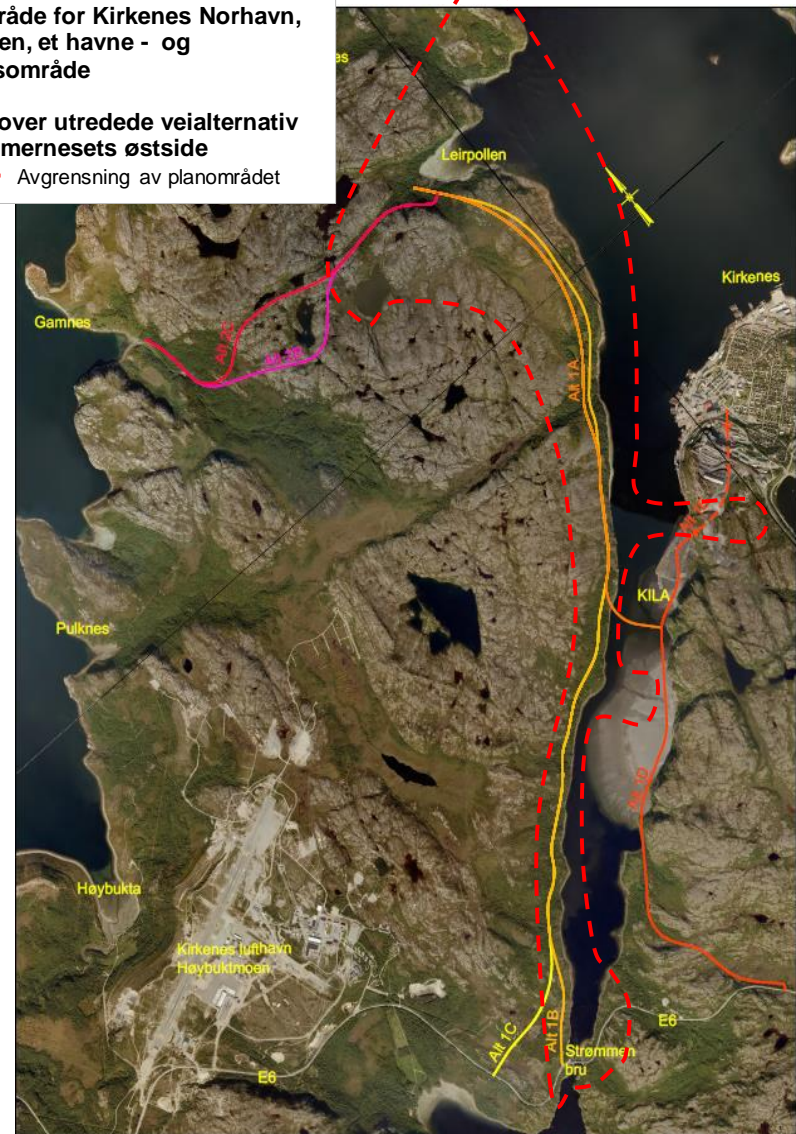
Planområde for Kirkenes Norhavn, Leirpollen, et havne- og næringsområde vist på Kommuneplan Sør-Varanger kommune Tømmernes godkjent 5.10.2005

----- Avgrensning av planområdet



Planområde for Kirkenes Norhavn, Leirpollen, et havne- og næringsområde vist på Flyfoto over utredede veialternativ for Tømmernesets østside

----- Avgrensning av planområdet



Utredede veitraséer på Tømmerneset/Slambanken:

Under arbeidet med kommunedelplan for Tømmernes, vedtatt av kommunestyret 17.6.2015, ble det også utredet på forprosjektnivå veitrase mellom Strømmen bru og Leirpollen langs Langfjordens vestside, alt. 1B og 1C vist på vedlagte flyfoto.

Sør-Varanger kommunes kontakt med forsvaret og reindriftsnæringen under utredning av disse to alternativene avklarte følgende:

Til alt. 1B: Ingen spesielle merknader fra forsvaret og reindriftsnæringen. I følge tilbakemelding fra Sametinget 21.6.2016 og Finnmark fylkeskommune 23.6.2016 har disse forvaltningsorgan ikke kulturminnefaglige merknader til dette veialternativet. Veialternativ 1A, 2C og 2B er befart av Sametinget og fylkeskommunen uten at det fremkom noen kulturminnefaglige merknader til disse veitraseene

Til alt. 1C:

- Forsvaret ønsket ikke løsningen vist for den sørlige del av veitraseen fordi dette hindrer en videre utvikling av mindre skytebaner i området.
- Reindriftsnæringen ønsket heller ikke løsning vist for den sørlige del av veitraseen fordi reinen i noen begrensede tilfeller trekker inn på Tømmerneset øst for flyplassen over dette området hvor den sørlige del av alt. 1C er tegnet inn.



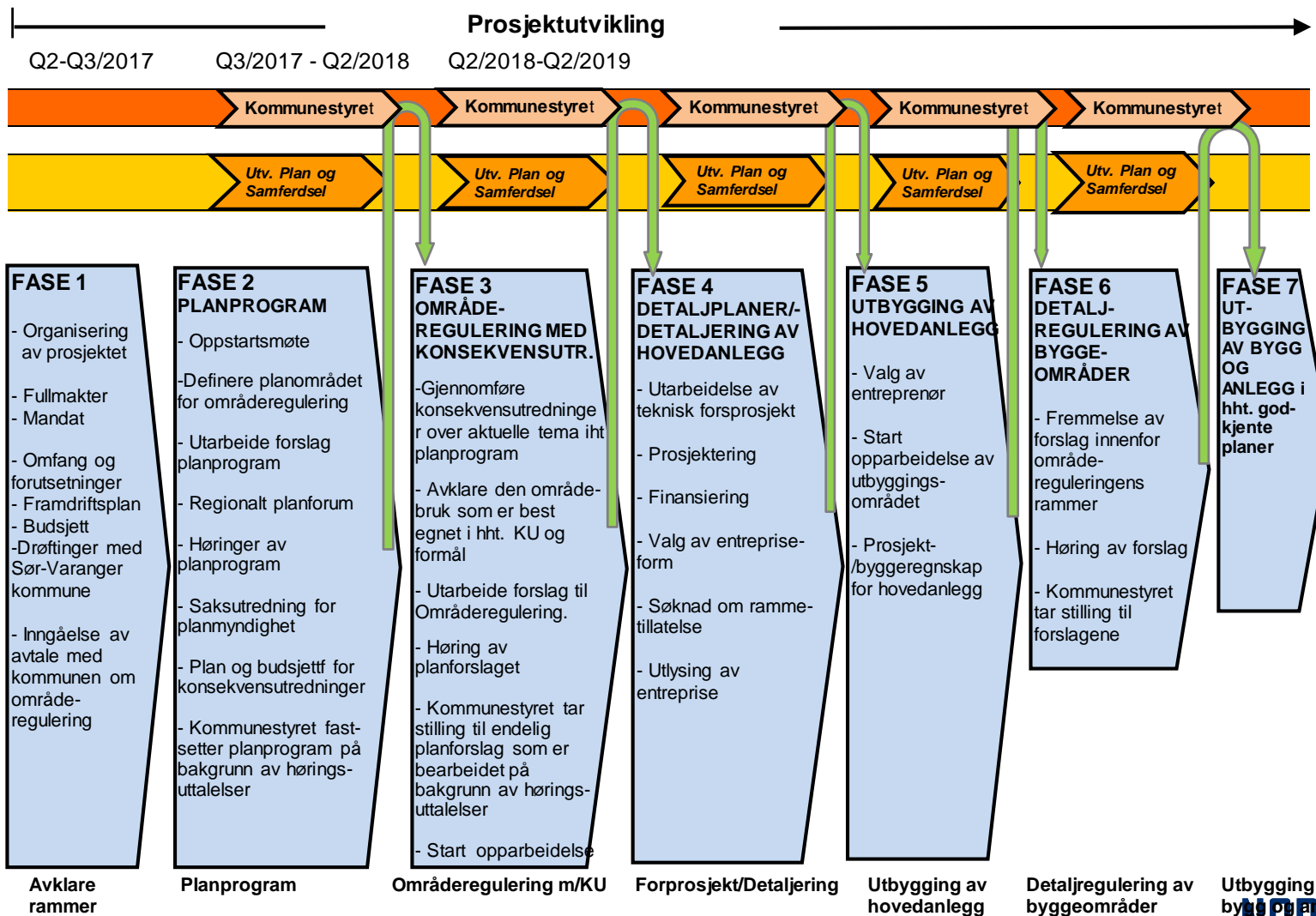
NORTERMINAL

Merknader:

1. Som det går frem av plansjen så vil veien til Leirpollen ligge utenfor sikkerhetssonen til Forsvarets eksisterende skyte- og øvingsfelt
2. Etableringen av veien til Leirpollen og utbyggingen i Leirpollen betinger ikke i seg selv flytting av Forsvarets skyte- og øvingsfelt til områdene sør for E6



Sammenheng mellom prosjektutvikling og behandling i de styrende organ



Tiltakshaver: **Kirkenes Norhavn**

NOR TERMINAL



- Det er gjennomført en rekke konsekvensutredninger (KU) av planområdet i forbindelse med arbeidet for ny kommunedelplan for Tømmernes. Kommunestyret godkjente kommunedelplan for den ytre del av Tømmerneset 17.6.2015
- Det er gjennomført KU for f. eks.
 - Reindrift
 - Kulturminner på land – ingen kulturminner er registrert innenfor planområdet på bakgrunn av befaring
 - Det er registrert et kulturminne i sjøen i Leirpollen, men som ikke er vernet.
 - Naturmiljø på land og i sjø
 - Dyreplankton og tareskog i Bøkfjorden/Korsfjorden
 - Marin fisk (torsk, mv.) i fjordsystemet
- Det er gjennomført omfattende geotekniske undersøkelser av forholdene på land og ute i sjøen i Leirpollenområdet
- Det er gjennomført 4 års registreringer av laksefiskers (anadrome laksefisker som laks, smolt, sjørret, sjørøye) sin områdebruk og vandring i fjordsystemet i Sør-Varanger
- Det er gjennomført 3 års registrering av sjøfuglers, særlig stellerand og praktærfugl, sitt opphold i området Bøkfjorden/Korsfjorden, og da særlig i forhold til omlasting av olje i området mellom Ropelv og Reinøya (SS4)
- Aktuelle vannforsyningsløsninger
- Aktuelle kraftforsyningsløsninger
- Aktuelle veiløsninger
- Sårbarhetsanalyser
- Det foreligger ingen innsigelser

Leirpollen – Områder hvor det er gjennomført grunnundersøkelser



NORTERMINAL

Leirpollen - Utvikling av nye havnearealer



Sør-Varanger kommune


KIRKENES NORHAVN



Norconsult

NORTERMINAL





Norconsult 

NORTERMINAL

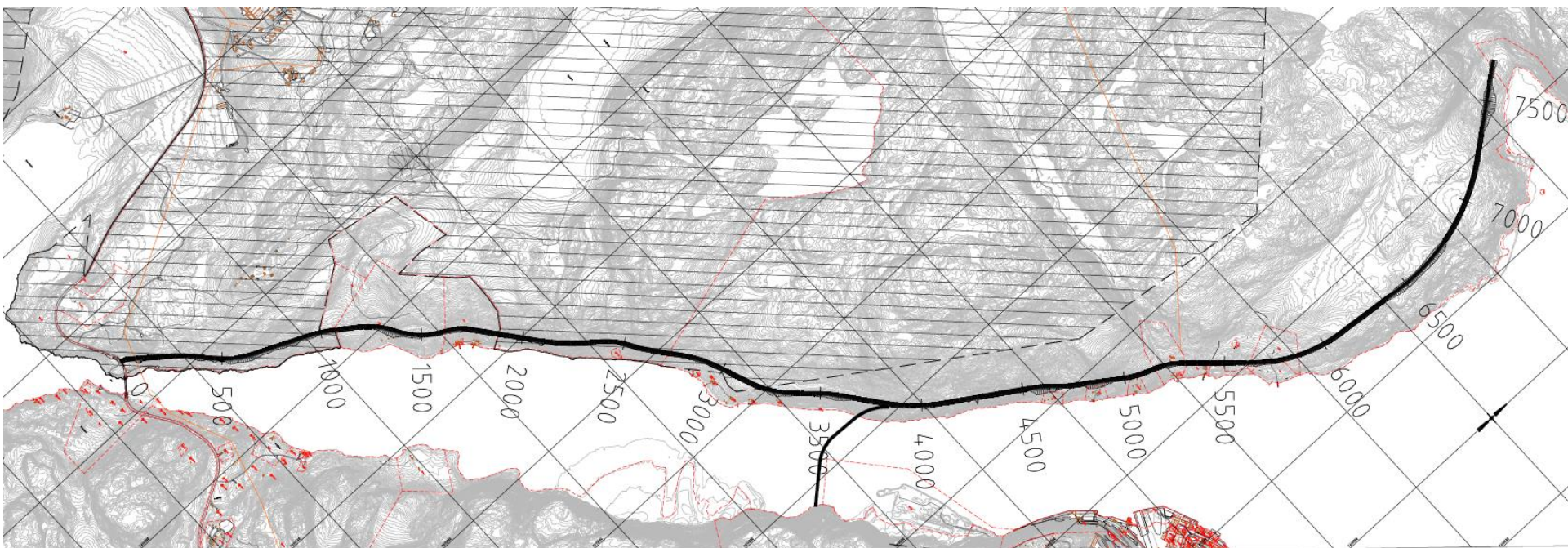
Veialternativ

- Strømmen bru – Leirpollen (1B)
- KILÅ – Leirpollen
- Strømmen bru – KILÅ - Leirpollen



Sør-Varanger kommune

KIRKENES NORHAVN



NORTERMINAL

Takk for oppmerksomheten



NORTERMAL