










TEGNFORKLARING

PBL § 25 REGULERINGSFORMÅL

BYGGEOMRÅDER (PBL § 25, 1.ledd nr.1)

	Område for åpen småhusbebyggelse
	Områder for konsentrert småhusbebyggelse
	Områder for åpen og/eller konsentrert småhusbebyggelse
	Områder for forretning/kontor
	Områder for offentlig skole/barnehage
	Annet byggeområde turistnæring

LINJESYMBOLER

	Planens begrensnig
	Formålsgrense
	Byggegrense
	Regulert senterlinje veg
	Frisiktlinje
	Eksisterende bebyggelse
	Avkjørsel
	Brukar
	Forminner


OFF. TRAFIKKOMRÅDER (PBL § 25, 1. ledd nr.3)

	Kjøreveg
	Gang-/sykkelveg
	Offentlig parkering
	Kjørbar gang-/sykkelvei
	Grøft, snøopplag og annen veigrunn




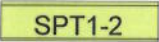
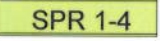

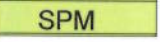
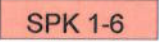



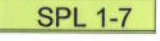

FRIOMRÅDER (PBL § 25, 1. ledd nr.4)

	Badeområde
---	------------

FAREOMRÅDER (PBL § 25, 1. ledd nr.5)

	Høyspenningsanlegg
---	--------------------

SPESIALOMRÅDER (PBL § 25, 1. ledd nr.6)

	Bevaring Krigsminnesmerker/kulturminner		Friluftsområder
	Bevaring Seilmerket		Tursti
	Randsone mot vann		Friluftsområde i vassdrag
	Myr		Kommunalt teknisk anlegg
	Skileik		Frisiktsone
	Vegetasjonsbelter		
	Lysløyper		
	Lysløyper i randsone mot vann		

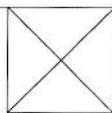
Dato: **22.02.07**

Ekvidistanse {EKVI} m

Kartmålestokk{%MSTK%}



Plandata er digitalisert fra manuskart i M: 1: 1 000



{KOMM}
kommune

REGULERINGSPLAN {PLANENS}

MED TILHØRENDE REGULERINGSBESTEMMELSER

Kartblad:

Kartprodusent:

SAKSBEHANDLING IFLG. PLAN- OG BYGNINGSLOVEN

Revisjon

Kommunestyrets vedtak:

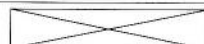
2. gangs behandling i det faste utvalget for plansaker

Offentlig ettersyn fra 24.10.2006 til 27.11.2006

1. gangs behandling i det faste utvalget for plansaker

Kunngjøring av oppstart av planarbeidet

PLANEN UTARBEIDET AV:



SAKS-
NR.

DATO

SIGN.

{IKRA}

005/07

22.02.07

mdc

56/06

17.10.06

mdc

03.06.06

PLANNR.

TEGNNR.

SAKSBEH.

{PIN}

{SAK}