





TEGNFORKLARING

Bebyggelse og anlegg (PBL2008 §12-5 NR. 1)

-  Bolig/forretning
-  Uthus



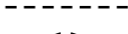


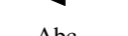

Samferdselsanlegg og teknisk infrastruktur (PBL2008 §12-5 NR.2)

-  Veg
-  Parkeringsplasser/Parkering(sykkle)

Grønnstruktur (PBL2008 §12-5 NR.3)


-  Friområde

Linjesymboler

-  Planens begrensning
-  Formålsgrense
-  Regulert parkeringsfelt
-  Avkjørsel
-  Innkjøring
-  Utkjøring
-  Påskrift feltnavn

Kartopplysninger

Kilde for basiskart: FKB B
 Dato for basiskart: 2011
 Koordinatsystem: UTM sone 35 / Euref89
 Høydegrunnlag: NGO 1954

Plotteformat: A3
 Ekvidistanse 1 m
 Kartmålestokk 1:1000




 **Detaljregulering Hessengveien 2**

Sør-Varanger kommune MED TILHØRENDE REGULERINGSBESTEMMELSER

Arealplan-ID **20302014005**
 Forslagstiller **Rundkjøringa AS**
 Kartprodusent: **Geovekst**

SAKSBEHANDLING ETTER PLAN- OG BYGNINGSLOVEN

Revisjon	SAKS-NR.	DATO	SIGN.
Kommunestyrets vedtak:			
3. gangs behandling			
Offentlig ettersyn fratil			
2. gangs behandling			
Offentlig ettersyn fratil			
1. gangs behandling			
Kunngjøring av oppstart av planarbeidet		06.01.2015	LG
PLANEN UTARBEIDET AV:	PLANNR.	TEGNNR.	SAKSBEH.
Stilla utvikling as	2014005		LG