



SØR-VARANGER KOMMUNE

Boks 406, 9915 Kirkenes
Tlf. 78 97 74 00. Fax 78 99 22 12
E-post: postmottak@sor-varanger.kommune.no
www.svk.no

MØTEINNKALLING

Utvalg: Utvalg for miljø og næring
Møtedato: 22.10.2013
Møtested: Møterom Viksjøen, Rådhuset
Møtetid: Kl. 11:00

Ved eventuelt forfall, er representantene selv ansvarlig for å innkalle vara.

Varamedlemmer møter etter nærmere innkalling.

Kirkenes, 15 oktober 2013

Bjørnar Gjetmundsen
Leder

BCE

SAKSLISTE:

Saksnr.:	Sakstittel:	ArkivsakID:	
008/13	BOLYSTMIDLER 2013 Saksordfører: Bjørnar Gjetmundsen	13/1012	



SØR-VARANGER KOMMUNE

Boks 406, 9915 Kirkenes
Tlf. 78 97 74 00. Faks 78 99 22 12
E-post: postmottak@sor-varanger.kommune.no
www.svk.no

SAKSFRAMLEGG Sak til politisk behandling

Saksbehandler: Nils-Edvard Olsen Virksomhetsleder: , tlf.	Dato: 27.09.2013
Arkivkode: K1-223, K2-L02	Arkivsaksnr.: 13/1012
Saksordfører:	

SAKSGANG		
Behandling:	Møtedato:	Saksnr.:
Utvalg for miljø og næring		

BOLYSTMIDLER 2013

Vedlagte dokumenter:

Nr.	Dok.dato	Tittel
1	22.03.2013	SØKNAD OM BOLYSTMIDLER TIL UTBEDRING AV VEIEN OVER MOLOEN/SJETEEN
2	03.09.2013	SØKNAD OM BOLYSTMIDLER FOR OPPGRADERING AV TILKOMST TIL PRESTEFJELLETS FRIOMRÅDE
3	27.09.2013	Søknad Bolystfond - fra Prestefjellet Velforening.pdf
4	27.09.2013	SØKNAD BOLYSTFOND - FRA PRESTEFJELLET VELFORENING
5	09.09.2013	Bolystmidler2013_søknad.docx
6	27.09.2013	Søknad BOLYSTMIDLER 2013: 13/1012
7	27.09.2013	Varmestue Nytt WC.pdf
8	09.09.2013	SØKNAD BOLYSTFONDET FINALEBANE
9	27.09.2013	VS: Søknad Bolystfondet mrk. 13/1012
10	27.09.2013	130905.Tilbudsbrev.Asplan.Viak.pdf
11	27.09.2013	130905.Aktivitetsområder_ref_LARK.p

		df
12	27.09.2013	130905.Johnsen_Brit_Solveig.pdf
13	27.09.2013	130905.Austad_Jeanette.pdf
14	27.09.2013	T-LAND_finalebanen-A1.pdf
15	11.09.2013	SØKNAD OM BOLYSTMIDLER - OPPSETT AV FLERE PARKBENKER
16	11.09.2013	SØKNAD OM BOLYSTMIDLER - STARTPAKKER FOR NYTILFLYTTEDE
17	13.09.2013	Toppeneveien vel bolystm.docx
18	27.09.2013	Søknad om bolystmidler 2013
19	13.09.2013	søknad bolystmidler.docx
20	27.09.2013	Søknad om bolystmidler 13/1012
21	13.09.2013	SØKNAD OM BOLYSTMIDLER 2013 - GRENSELANDMUSEET
22	27.09.2013	TILLEGGSVEDLEGG
23	16.09.2013	SØKNAD TIL BOLYSTFONDET 2013
24	27.09.2013	søknad bolystfondet fra svanvik utvikling.pdf
25	16.09.2013	søknad om bolystmidler
26	27.09.2013	Bolyst i byen I - Møteplass ved russemonumentet.pdf
27	27.09.2013	Bolyst i byen II - minigolf i Lienhagen.pdf
28	27.09.2013	Bolyst i byen III - Sykkelcrossbane på tidligere lekeplass.pdf
29	16.09.2013	SØKNAD OM BOLYSTMIDLER 2013
30	27.09.2013	Bolystmidler 2013.txt
31	16.09.2013	søknad Bolyst 13/1012
32	27.09.2013	130915 - Søknad bolyst.pdf
33	27.09.2013	130827 K Advent presentation WHITE low res.pdf
34	16.09.2013	fw: Vedr: Søknad Bolystmidler 2013
35	27.09.2013	SØKNAD BOLYST SVK SEPT 2013.docx
36	16.09.2013	SØKNAD OM STØTTE FRA BOLYST-FONDET 2013
37	18.09.2013	SØKNAD OM ØKONOMISK STØTTE FRA BOLYSTFONDET 2013
38	27.09.2013	TEGNINGER

Dokumenter i saken:

<u>Dok.dato</u>	<u>Type</u>	<u>Avsender/mottaker</u>	<u>Tittel</u>
08.03.2013	I	Bugøynes Bygdelag	SØKNAD OM BOLYSTMIDLER TIL UTBEDRING AV VEIEN OVER

08.04.2013	U	Bugøynes Bygdelag	VEDRØRENDE SØKNAD OM BOLYSTMIDLER TIL UTBEDRING AV VEIEN
27.08.2013	I	Prestefjellet Velforening	SØKNAD OM BOLYSTMIDLER FOR OPPGRADERING AV TILKOMST TIL
06.09.2013	I	Kirkenes og Omegn Skiklubb	SØKNAD BOLYSTMIDLER 2013
09.09.2013	I	Coonor as	SØKNAD BOLYSTFONDET FINALEBANE
10.09.2013	I	Barentshallene Sør-Varanger KF	SØKNAD OM BOLYSTMIDLER - OPPSETT AV FLERE PARKBENKER
10.09.2013	I	Barentshallene Sør-Varanger KF	SØKNAD OM BOLYSTMIDLER - STARTPAKKER FOR NYTILFLYTTETE
12.09.2013	I	Toppeneveien Vel	SØKNAD OM BOLYSTMIDLER 2013
12.09.2013	I	Øvre Langøra Velforening	SØKNAD OM BOLYSTMIDLER 2013
13.09.2013	I	Pikene på broen AS	SØKNAD OM ØKONOMISK STØTTE FRA BOLYSTFONDET 2013
13.09.2013	I	Varanger museum IKS avdeling Sør-	SØKNAD OM BOLYSTMIDLER 2013 - GRENSELANDMUSEET
14.09.2013	I	Svanvik Utvikling	SØKNAD TIL BOLYSTFONDET 2013
15.09.2013	I	Bugøynes Opplevelser AS	SØKNAD OM BOLYSTMIDLER 2013
15.09.2013	I	ZENISK v/ Kristin Bredal	SØKNAD OM BOLYSTMIDLER 2013
15.09.2013	I	Unni Haganes vel v/ Sildnes	SØKNAD OM BOLYSTMIDLER
16.09.2013	I	Kirkenes og Omegn Skiklubb	SØKNAD OM STØTTE FRA BOLYSTFONDET 2013
16.09.2013	I	Nina Danielsen	SØKNAD BOLYSTMIDLER 2013

Kort sammendrag:

Det gjenstår 300.000 kr i Bolystmidler.

Det har vært lyst ut med søknadsfrist 15.09.13 i Sør-Varanger Avis og på kommunens hjemmeside. Videre har lokalavisene omtalt dette.

Målsettingen med midlene er å stimulere til bolyst og boligutvikling for hele eller deler av Sør-Varanger.

Det er en målsetting å særlig stimulere til at unge mennesker i etableringsfasen velger å bli boende og flytte til Sør-Varanger.

Det er innkommet 17 søknader fra 14 søkere.

Rådmannens vurdering er gjort på bakgrunn av skjønn og en helhetstenkning i forhold til vedtektene for fondet.

Faktiske opplysninger:

Det gjenstår 300.000 kr i Bolystmidler.

Det har vært lyst ut med søknadsfrist 15.09.13 i Sør-Varanger Avis og på kommunens hjemmeside. Videre har lokalavisene omtalt dette.

Målsettingen med midlene er å stimulere til bolyst og boligutvikling for hele eller deler av Sør-Varanger.

Det er en målsetting å særlig stimulere til at unge mennesker i etableringsfasen velger å bli boende og flytte til Sør-Varanger.

Det er innkommet 17 søknader fra 14 søkere:

Nina Danielsen: Ønsker å lage en velkomst gave – velkomsthilsen fra Ordfører, generell info om SVK, servicekontor, litt om skole, barnehage, SFO, kino, basseng, Samovarteateret, friluftsområder, lag og foreninger, hvor du finner legesenteret, biblioteket etc – altså litt av hvert som kan være av interesse når du kommer ny til en by.

Totalkostnad for prosjektet kr 70.000,- eks moms.

Vurdering: Kommunen har akkurat gitt ut en brosjyre. Søknaden prioriteres ikke i denne runden.

ZENISK: Støtte til visuell adventskalender laget av lys og lyd på KIMEK-fasaden. Avspilling i 3 min kl 10.30 og kl 17.00 Viser til Lysplanen ZENISK 2012 som ble presentert for Formannskapet 2012. En bedre by å bo i mørketiden.

Totalkostnad 780.000,- hvor en søker om 90.000,- fra Bolyst. Øvrig finansiering: SVK kr 100.000,-, KIMEK kr 100.000,-, Sparebankstiftelsen kr 150.000,-, Norsk Kulturråd kr 150.000,-, salg av utstyr etter avvikling kr 150.000,- og ZENISK kr 40.000,-.

Vurdering: Ok, men en ser at kommunen forutsettes å delta med 100.000 kr utover Bolyst. Bolystmidlene forutsettes å gi noe mer langsiktig virkning enn adventstiden.

Bugøyenes Opplevelser: Søker om kr 40.000,- til utvikling av stedet.

Vurdering: Mangelfull søknad. Prioriteres ikke.

Haganes Vel: "Ta byen i bruk" har de kaldt sitt prosjekt. Søknaden gjelder tre separate deler: Møteplass ved Russemonumentet – kostnad kr 180.000,-, Minigolf i Lienhagen – kostnad kr 250.000,- og Sykkelcrossbane på tidligere lekeplass (bak Brannstasjonen/verksted) – kostnad kr 190.000,-. Det søkes om 100.000 kr til hvert av de tre prosjektene.

Vurdering: Positivt til at en ønsker å utvikle bydelen Haganes. Foreslår at en denne gangen støtter prosjekt "Møteplass ved Russemonumentet" med 80.000 kr.

Svanvik Utvikling: Søker om å rehabilitere Utnes badeplass på Svanvik. Dette er et meget populært utfartsområde for kommunens innbyggere og tilreisende. Totalkostnad er satt til 70.000 kr og en søker om kr 70.000,-.

Vurdering: Slutter seg til argumentasjonen fra søker – foreslår kr 40.000,- i bolystmidler.

Varanger Museum avd Sør-Varanger: Utvikling av en selvformidlende kultur- og friluftspark til barn og familier ved Førstevannslia – der hvor museet i dag har en gamme. Innkjøp av lavvo, benker til bål plass, kjøp av reinskinn mv. Totalkostnad kr 170.000,- hvor det søkes om et tilskudd på kr 100.000,-.

Vurdering: Viktig tiltak å videreutvikle. Ligger jo ned mot Førstevannet og er lett tilgjengelig. Foreslår et tilskudd på kr 20.000,-.

Øvre Langøra Vel: Søker om midler til etablering av lekeplass og sosial samlingsplass i Langøra. Stadig flere småbarnsforeldre flytter til området. Totalkostnad kr 157.500,-. Søker om 100.000 kr.

Vurdering: Godt initiativ – tilrår at de får 25.000 kr.

Toppeneveien Vel: Gjøre området mer attraktivt for barn med lekestativ samt gapahuk m/ bål plass. Stadig flere unge barneforeldre etablerer seg i området. Totalkostnad kr 23.530,-.

Vurdering: Godt initiativ – tilrår at de får kr 15.000,-.

Barentshallene KF: To søknader: "Startpakke for nytilflyttede"- ønsker å tilby alle nytilflyttede en gratis enkeltbillett til Barentsbadet Kirkenes – kostnad kr 32.100,-. "Oppsett av parkbenker i Sør-Varanger" – søker om innkjøp av 5 benker plassert rundt: Savioparken, Malmklangparken, Ricaparken, Rallaren barnehage og Førstevannslia – kostnad på kr 35.900,-.

Vurdering: En finner denne gang ikke å støtte prosjektene til Barentshallene KF – naturlige budsjettsaker.

Coonor: Har fått et tilbud fra Asplan Viak AS til å utarbeide et skisseprosjekt for en aktivitetspark bak Rica Arctic Hotell. Dette vil danne grunnlaget for en videre bearbeiding og utbygging av parken. Det søkes om kr 54.000,- fra Bolystmidlene. Det resterende dekkes av søker.

Vurdering. Et positivt tiltak – Kirkenes trenger et slikt sentralt plassert tilbud. Søknaden avslås med begrunnelse i at eventuelle midler forutsettes å gå til konsulentoppdrag. Dette er ikke prioritert bruk av midlene.

Kirkenes og omegn skiklubb: Søker om tilskudd til varmestua de planer bygget i tilknytning til Skileikeanlegget i Skytterhusfjellet. Anlegget er veldig mye brukt av barnehage og skole samt på ettermiddagstid og helger av familier. Det søkes om 100.000 kr av en totalkostnad på kr 1,4 mill kr.

Vurdering: Et viktig tiltak for å øke bruksfrekvensen på skileikeanlegget og lysløypa. Foreslår kr 50.000,-.

Prestefjellet Vel: Søker om tilskudd til oppgradering av adkomstsveien fra Bergstien til Prestefjellets friområde som velforeningen har lagt ned mye arbeid i oppgradering av badeplassen Fjellvannet. Det søkes om kr 100.000 til tiltaket. Totalkostnaden er satt til 140.000 kr.

Vurdering: Viktig tiltak. Foreslår kr 20.000,-.

Bugøyenes Bygdelaag: Søker om tilskudd til oppgradering av veien over sjeteen. Det mangler grus og rekkverk eller tauverk samt avsperring for bilkjøring. Brukes mye hele året av Pleie- og omsorgssenteret. Totalkostnad på kr 70.500 eks moms. Det søkes om noe konkret sum.

Vurdering: Veien over skjeeten brukes også til trafikk. Dette er ting som må avklares før en kan iverksette et slikt prosjekt.

Pikene på Broen: Søker om 100.000 kr til prosjektet NO MAN'S LAND. Prosjektet er bestilt av PpB til Barents Triennalen og er designet av arkitekt Sami Rintala.

Prosjektet skal bli et interessant tilskudd til utviklingen av havnepromenaden og dermed en viktig trivselsfaktor for byens befolkning i tillegg til en attraksjon i byen for de som kommer hit som gjester.

NO MAN's LAND forteller mye om hva grensebyen Kirkenes er, både når det gjelder innhold i prosjekt og symbolikk. Prosjektet er designet som en møteplass for alle de forskjellige kulturene i smeltedigelen Kirkenes, og bygger på nordlige områders tradisjoner for møter rundt bålet og badstutradisjoner, badstua som steder for utveksling av gode samtaler, historier og et sted du møter venner og nyter øyeblikket.

Kommunen har uttrykt et ønske om å se dette initiativet i sammenheng med andre kommunale strukturer i området for å få et visuelt helhetlig preg.

Forutsettes ferdig i august 2014.

Totalkostnaden er 1.800.000 kr. Egenandelen for PpB er 100.000 kr – resten er fremmedfinansiering over 2013 og 2014.

Vurdering:

Dette vil bli et varig tilskudd til kommunens og Havnevesenets planer for utvikling av de havnerelaterte aktivitetene i Kirkenes sentrum.

Tilskudd på kr 50.000,- foreslås under forutsetning av godkjenning i hht plan- og bygningsloven.

Totalt

kr 300.000

Rådmannens vurdering er gjort på bakgrunn av skjønn og en helhetstenkning i forhold til vedtektene for fondet.

Kommuneplanens hovedmål:

Sør-Varanger kommune skal utvikles til et lokalsamfunn som gir grunnlag for befolkningsvekst i alle deler av kommunen. Arealdisponering og offentlig service og tjenesteproduksjon skal dimensjoneres ut fra en samlet befolkning på 12.000 innbyggere ved planperiodens utløp, og ha en kvalitet som gjør kommunen attraktiv som bosted og for etableringer og knoppskyting i privat næringsliv.

Hovedmålet vil være retningsgivende for de politiske og administrative prioriteringer i hele den kommunale organisasjon i planperioden. Ut fra dette, skal det gjøres vurderinger i forhold til følgende satsingsområder:

Næringsutvikling:

Infrastruktur:

Dette er midler som vil kunne styrke infrastrukturen i etablerte bomiljøer i Sør-Varanger

Barn og ungdom:

Barn og unge vil positivt kunne merke det om tiltakene realiseres

Kompetansebygging:

Med å styrke kreativiteten i blant kommunens innbyggere.

Økonomi:

Det står igjen kr 300.000 i Bolystfondet.

Universell utforming, jfr. bestemmelser i plan- og bygningslov:

Alternative løsninger:

Utvalget står fritt i å kunne fordele midlene annerledes.

Forslag til innstilling:

Utvalg for miljø og næring vedtar følgende fordeling av bolystmidler 2013:

- Nina Danielsen kr 0,-
- Zenisk kr 0,-
- Bugøynes Opplevelser kr 0,-
- Haganes Vel – Møteplass Russemonumentet kr 80.000,-
 - Minigolf Lienhaven kr 0,-
 - Sykkelcrossbane kr 0,-
- Svanvik Utvikling kr 40.000,-
- Varanger Museum avd Sør-Varanger kr 20.000,-
- Øvre Langøra Vel kr 25.000,-
- Toppeneveien Vel kr 15.000,-
- Barentshallene KF
 - Startpakke for nytilflyttede kr 0,-
 - Oppsett av parkbenker kr 0,-
- Coonor kr 0,-
- Kirkenes og omegn skiklubb kr 50.000,-
- Prestefjellet Vel kr 20.000,-
- Bugøynes Bygdelag kr 0,-
- Pikene på Broen kr 50.000,-

Bente Larssen
rådmann

- Dette dokumentet er godkjent elektronisk i Sør-Varanger kommune og har derfor ingen signatur. -

Bugøynes Bygdelag
Miljø/infrastrukturgruppa
Boks 97
9935 Bugøynes

Bugøynes 8.3.2013

SØR-VARANGER KOMMUNE
Boks 406, 9915 Kirkenes

21 MARS 2013

Saksnr: 13/1012	Dok.nr:	Off vurdering:
		Kopi til:

Sør-Varanger Kommune

Bolystmidler til utbedring av veien over moloen/sjeteen.

Finnmark Fylkeskommune

Midler til eldre, demente og barn, ungdom og voksne som vil utøve aktiviteter ved å kunne bruke veien over moloen/sjeteen.

Bugøynes bygdelag arbeider for bygdefolkets ve og vel.

På årsmøtet 28.2.2013 ble veien over sjeteen igjen tatt opp. Vi kaller gangveien over sjeteen for strandpromenaden, selv om det ikke er mulig å spasere der per dato.

Det mangler grus og rekkverk eller tauverk mot sjøen og avsperringer på begge sider for å unngå gjennomgang med bil, men som må kunne åpnes når det er trengende nødvendig.

Når snøen forsvinner, er det bare lettflytende leire på "veien", og det er livsfarlig å gli på den leira.

Vi har sett vinterstid at ansatte fra Pleie- og omsorgssenteret har gått over sjeteen med beboere fra senteret med gåstol. Beundringsverdig, men for de gamle betyr en luftetur veldig meget for deres trivsel og velvære. Dette området er en opplevelse for pleietrengende fra Senteret og bygdas befolkning som vil nyte synet av fuglelivet i havna.

Bugøynes helselag har kjøpt inn bord og benker som vi vil bardunere og plassere på denne "veien", dette fine utsiktspunktet, når veien er ferdig. Mange eldre i bygda har gitt uttrykk for at de vil gå på denne "promenaden" når det er mulig, men det er som sagt helt umulig på grunn av leire.

Denne "veien" betyr utrolig meget for den oppvoksne slekt. Vi har trimgrupper innen helselaget som vil trimme, sykkelgrupper innen barn og ungdom på skolen som har sykkelritt når sneen er borte.

Vi har et yrende turistliv hele året i Bugøynes, og vi er opptatt av vår særegenhet som vi må ta vare på. Bugøynes er vel det mest fotograferte fiskevær i Øst-Finnmark.

Det er planlagt å jevne ut "veien" og legge grus på "veien".

Kostnader: Avretting vei trase over Moloen/sjeteen ,lengde 220 m.

15 timer x kr 1000	kr. 15.000.-
Tilføring av underskuddsmasser, Stein 60 m 3 x 175	kr. 10.500.-
Tilføring av 132 m 3 veigrus	kr. 19.800.-

Utlegging /planering 220 x 4 x 0.15 tykkelse	kr. 15.000,-
Tils. eks. moms	kr. 60.300,-

Videre skal det settes stålstenger med ringer som blir forskriftsmessig laget, malt for unngå rust og satt på plass. Gjennom ringene blir det satt tykt hampetau som estetisk vil passe her hos oss som er et fiskevær.

Kostnad kr. 70.500 eks. moms. Se vedlagte tegning.

Denne strekningen over sjeteen er av stor betydning for bygdefolket og vi ber om midler til dette prosjektet. Når denne "veien" blir ferdig, vil den stimulere flere målgrupper som barn, ungdom, voksne og eldre som har etterlyst muligheten for aktivt friluftsliv ved å kunne bruke denne strekningen til gode forbyggende helsevaner og miljøholdninger.

Med vennlig hilsen
Bugøynes Bygdelag
Miljø/infrastrukturgruppa


Elisabeth Hastad leder

vedlegg

TIL BULGAVNES BYGDELAG
SPERRE MOT STASIDEN
+ TRAPPER PÅ STASIDEN.

Kr. 70.500,- EKS MVA

SKILT: KUN FERDSEL PÅ DEHNE SIDEN 4STK: (HVER 50m)

Ø 40mm STÅL RING

TOTAL 1,5m 90cm OVER BAKKEN

HAMP 36mm 55m KVEIL ? (220m)

60cm UNDER BAKKEN

KJETTING 10mm + 100STK. ?

NY KANSTÅL 25mm

4m

STÅL TRAPP

28cm

45cm

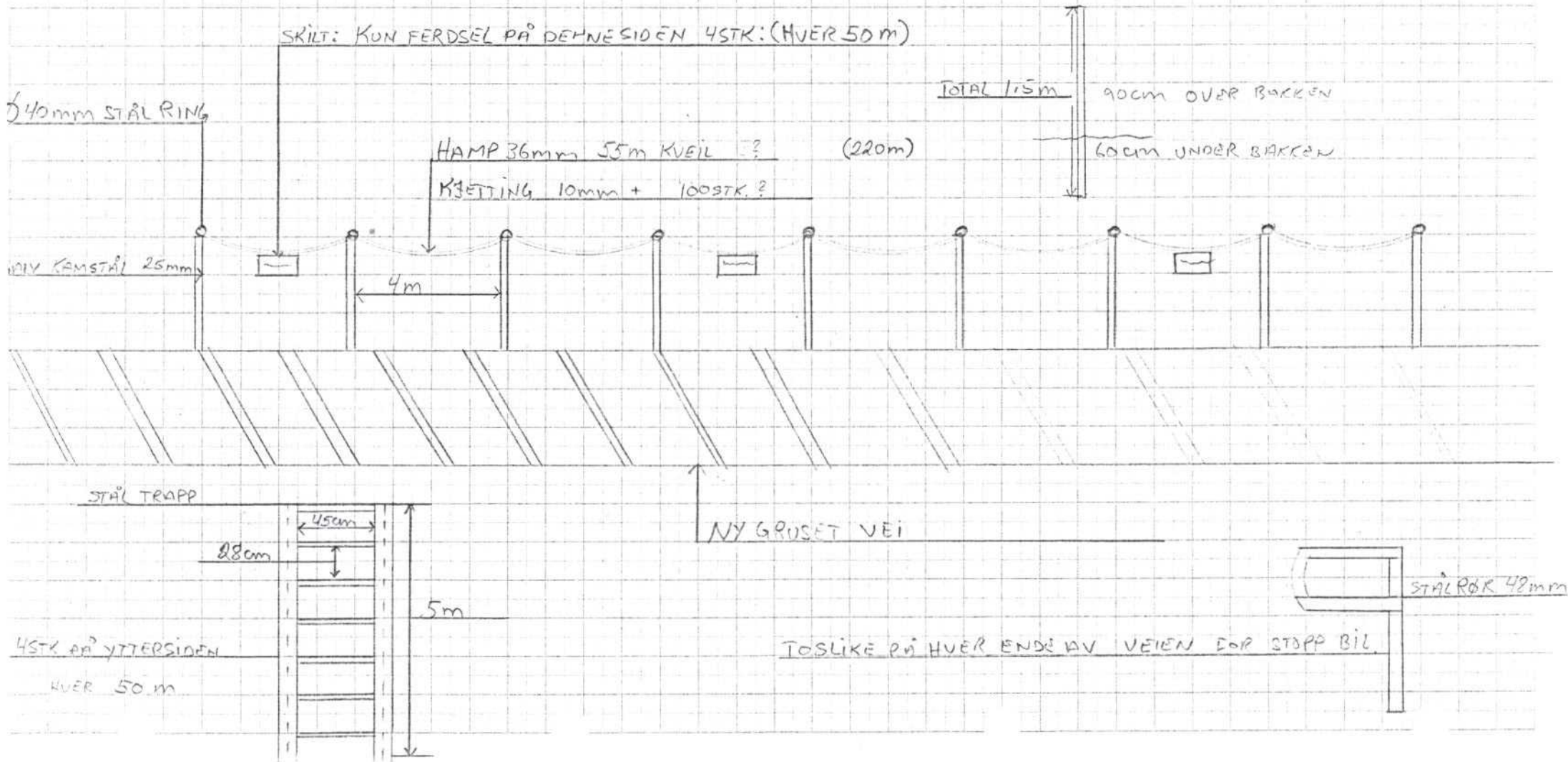
5m

NY GRUSET VEI

STÅLRØR 42mm

4STK PÅ YTTERSIDEN
HVER 50m

TOSLIKE PÅ HVER ENDE AV VEIEN FOR STOPP BIL



Til:

Bolystfondet
Sør-Varanger Kommune
Postboks 406
9915 Kirkenes

Fra:

Prestefjellet Velforening
c/o Tor Ivar Dahl Pettersen (leder)
Fjellveien 45
9900 Kirkenes

Dato: 27.08.2013

Søknad om Bolystmidler for oppgradering av tilkomst til Prestefjellets friområde

1. Innledning:

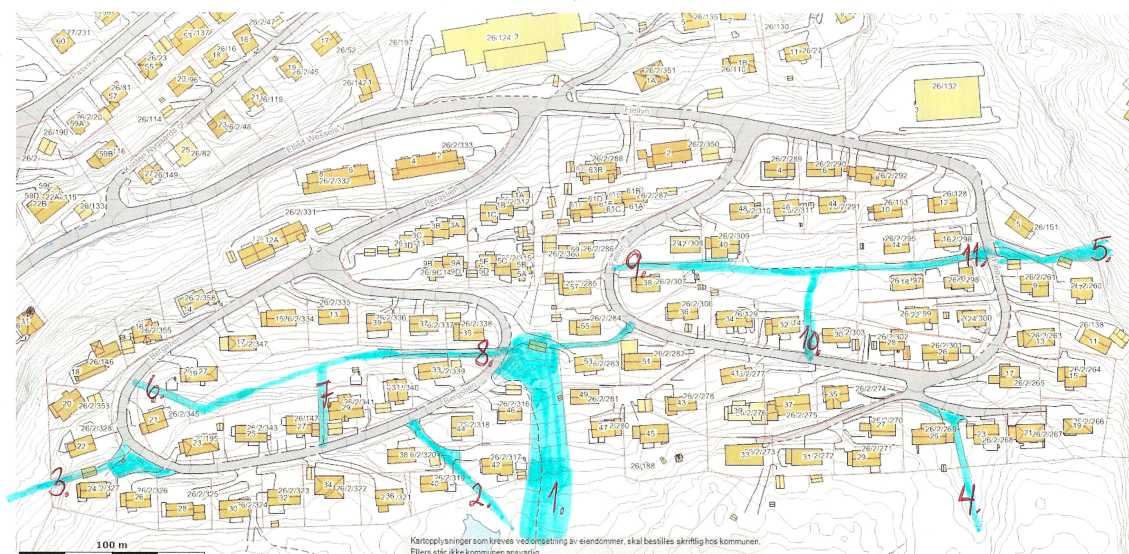
Sør-Varanger kommune har i fortiden bidratt med delfinansiering til den oppgraderingen av området Fjellvannet til badevann som Prestefjellet Vel har gjennomført de seneste 5 årene.

Velforeningen har kjørt inn ca. 70 tonn sand og laget en funksjonell sandstrand langs nordøstbredden av Fjellvannet. I tillegg bygget en landlenket badebrygge på 10 meter og som siste tilskudd i år bygget en badeflate på 20 kvm som er ankret opp 20 meter ute i vannet med stupeplattform og stupetrampoline fastmontert. I tillegg er to benker med bord kjøpt inn fra Pasvik og satt opp ved vannet. Velforeningens mest iherdige har i tillegg fått tak i og bært opp ca. 300 kilo terrassestein og lagd bålplasser for å få den frie bålbreningen inn i ordnete former på sikre bålplasser. Dette siste tiltaket var mislykket, da festende ungdommer har kastet så godt som alle disse steinene ut i vannet.

På den annen side, så er alle de andre tiltakene svært vellykket, og Fjellvannet har kommet tilbake til sin rett som rekreasjonssted og attraktivt badested for befolkningen i Kirkenes, slik det opprinnelig var på 1950-tallet. Gjennom denne svært varme sommeren 2013, så har det daglig vært flere hundre mennesker som har brukt Fjellvannet hver varme dag, og vanntemperaturen har siden mai variert mellom 18-22 grader, som er nokså komfortabelt for de aller fleste. De minste har fått grunne områder med sandstrand der de kan vasse og leke, og de eldste ungdommer kan ta rundkast og boltre seg. Området har vært flittig brukt av ungdommer og unger fra både Kirkenes og Hesseng, av russiske sjøfolk som har hatt hele picnic-dager på fjellet, av turister og besøkende hos lokalbefolkningen. For Prestefjellet Vel er dette en ubetinget suksess.

2. Adkomst og friområder:

Prestefjellet som boligfelt ble i sin tid regulert med en del frie arealer som skulle gi allmenheten tilgang til Prestefjellet over bebyggelsen. Det ble regulert inn et bredt friområde fra Bergstien og helt opp til fjellet. I tillegg ble det etablert et par stier mellom de regulerte tomtene i hver vei som ga samme tilgang til friområdet sør av boligfeltet opp til fjellet.



Bergstien har ihht reguleringen 2 stk tilgangspunkter. Den som er merket som nr. 3 på kartet mellom Bergstien 22 og 24 har i ettertid fått en garasje satt opp midt i friarealet. Som en følge tar de som skal til fjellet veien via Bergstien 30 til stor frustrasjon for vedkommende eier. Likeledes ender de fleste som skal til fjellet på Fjellveien-siden med å ta seg opp gjennom Fjellveien 45 som et naturlig slusepunkt for de som må lete seg vei uten veiledning.

Den stien som er merket med nr.2 er kanskje overflødig, da den ligger kun to hus overfor den primære adkomsten til fjellet merket som nr.1. I meter er det nesten ubetydelig å måtte gå fra tilkomstpunkt 2 til 1. Det siste tilgangspunktet merket som nr. 4 er dog benyttet daglig og bør ikke forringes.

Videre er det viktig å holde fremtidige tiltak tilgjengelige ved å holde tilkomstene merket nr. 6, 7, 8, 9, 10, 11 åpne og tilgjengelige. Friområde 5 har liten funksjon da det leder ned i et bratt stup mot Langøra som ingen bruker.

3. Tiltak til gjennomføring:

For å sluse bruken av Prestefjellet og Fjellvannet opp via regulerte arealer til dette formålet, så må område merket som nr. 1 oppgraderes. Hvis man ikke er særdeles lokalkjent, så vil man ikke se og kjenne igjen at dette er stien opp til fjellet. Den må derfor få en ny konstruksjon og en merking.

Sett mot Bolystfondets frister, så har Prestefjellet Vel kun hatt tid til å gjøre en grovskisse og et grovbudsjett for dette prosjektet, men i hovedsak involverer det følgende;

- skilting med 3 stk skilt fra det gamle gymnaset opp til stiens begynnelse som viser veien opp til fjellet.
- Sprengning, oppgraving og bortkjøring av kampesteiner som i dag tvinger stien til en ufunksjonell mylder av svinger ved stiens start nedenfor Bergstien 46.
- Rydding av trær som overgror stien og hindrer at den legges rett.
- Massefylling med grus for å lage en ny sti rett opp med en helning som gir mulighet for barnevogn og sykling til forskjell fra dagens 30 graders oppoverbakke ved stiens start.
- Retting, avtak av masse og erstatning med jevnt gruslag fra og med stiens begynnelse til og med stiens fortsettelse over bebyggelsen ved start av myr på oversiden.

Dette vil ikke være tilrettelagt for funksjonshemmede, men det gir et utgangspunkt der man i fremtiden kan oppnå et slikt mål. Bolystfondets kriterier har ikke nok midler til å oppnå en slik tilrettelegging i denne omgang, da det i tillegg ville kreve asfaltering eller brosteinslegging, som ville fordyre tiltaket ut over det oppnåelige.

Siden Bolystfondets søknadsfrist er 15. September, så vil ikke tiltaket kunne gjennomføres før sommeren 2014, da den resterende sesongen 2013 er for kort til gjennomføring. Vår plan er begynne arbeidene så snart snøen er smeltet og telen tillatter graving våren 2014 for å være i mål til høysesongen begynner fra og med midten av juni 2014.

4. Indirekte konsekvens av tiltak - vinterbruk:

Det går en lysløype til Prestefjellet med tilknytning til den lysløypen kommunen holder ved like fra Grenselandsmuseet. Som bildene under i punktet "dagens tilstand" viser, så er det ingen praktisk brukelig tilkomst til dette lysløypenettet fra bebyggelsen på Prestefjellet. Dersom vi lager en ca. 1-1,5 meter bred, rett sti opp fra tilkomstpunkt 1 og opp på fjellet, så er det fysisk mulig å lage og holde ved like et startpunkt for skigåing på vinteren. Om ikke kommunen kan opprettholde et tråkket skispor, så er det flere beboere som er villig til å påta seg dugnad med å kjøre opp scooterspor fra dette punktet og til der kommunens oppkjørte løype starter. Å bruke scooter til dette formålet er åpenbart et spørsmål til kommunens dispensasjonsutvalg når den tid kommer. Poenget er at det vil være mulig å gjennomføre i praksis dersom det lages en tilkomst som planlagt i dette tiltaket. I dag er det ikke fysisk mulig.

5. Kostnad:

Mesteparten av det påkrevde arbeidet er maskinarbeid som må kjøpes inn. Av mulig dugnadsarbeid står fjerning av trær og buskas som står i veien for en rett sti, samt finplanering i etterkant og såing av gressfrø ved stiens kanter. Denne innsatsen er estimert til 30 timer a kr. 120,- = 3.600,- kr. Siden dette er omtrent den manuelle dugnadsinnsatsen som er mulig for dette tiltaket, ber vi om at dette behandles som et særtilfelle som bevilges 100% finansiering ihht Bolystfondets pkt. 5. I så fall går dugnadsarbeidet inn som kostnadsfritt fra Prestefjellet Vel.

Innkjøpte kostnader:

- Se vedlagte tilbud under.

Total kostnad = 100.500,- kr

Prestefjellet vel har omtrent 25.000,- kr på konto, og kan som følge forskudtere tilsvarende beløp sett mot Bolystfondets punkt 6 om kun utbetaling av 50% før prosjektstart og resten etter dokumentert fullføring. Det er for øvrig vilje fra styremedlemmer i Velforeningen til å privat skyte inn forskuddskapital for å møte bolystfondets regler. Med en total kostnad på ca. 100.000,- kr, så søker vi denne summen fra Bolystfondet for dette prosjektet. Med 25.000,- kr på konto og 25.000,- kr tilgjengelig fra privat forskudtering fra medlemmer i Velforeningens styre, så vil vi kunne møte egenkapitalkravet på 50% for å fullføre prosjektet før etterbetaling fra Bolystfondet.

6. Dagens tilstand:

For det første er det knapt noen som vet om den offisielle stien opp til Prestefjellet, da stiens begynnelse ved Bergstien 53 nesten ikke er synlig. Som konsekvens går alle, inkludert turister, russiske sjømenn og lokale Kirkenesbeboere gjennom første og beste hage de finner for å forsere bebyggelsen og komme opp på selve fjellet. Dette er ingen feil på deres part, da dagens situasjon ikke gir dem andre valg. Med ordentlig skilting, og en åpenbar sti til fjellet vil dagens kaos opphøre til et håndterlig nivå.

Dette er dagens tilstand:



Dette er den offisielle stiens start – vist som pkt. 1 i kartet.

Den påfølgende billedserien viser stien frem til den ankommer friområdet ovenfor bebyggelsen i Fjellveien og Bergstien.



7. Deltiltak utenfor søknad – renovasjon:

Dette er sannsynligvis utenfor Bolystfondets mandat, men siden det er samme Sør-Varanger Kommune som forvalter Bolystfondet og renovasjon, så ber vi om at dette punktet tas til vurdering, eller videreformidles den rette ansvarlige med anbefaling om gjennomføring.

Det finnes ingen søppeldunker på friområdet på Prestefjellet. Mange beboere har etterspurt dette, men fra Velforeningen har svaret vært at det ikke er ønsket. Først fordi det ikke finnes mulighet for å få tømt søppeldunker oppe på fjellet, da det ikke finnes vei dit som kan brukes av ØFAS/Masternes. Andre at det ikke er noen beboere på fjellet som ønsker å påta seg oppgaven med å tømme søppeldunker på fjellet i mangel av kommunal tømming. Tredje at det burde være et rimelig krav til den enkelte at det de klarer å bære opp til fjellet, burde de klare å bære ned igjen da nedoverbakke tross alt er en lettere bær enn i oppoverbakke. I tillegg er vi flere beboere som regelmessig går opp langs Fjellvannet og tilhørende område og plukker søppel, under den antakelse at dersom det ikke ligger søppel på bakken, så heves terskelen for å hive søppel. Dette har for det meste fungert fint, og det er forsvinnende få som egentlig hiver søppel i friområdet.

En uventet konsekvens var dog at folk ikke tar med søppel helt hjem. De tar det ned fra friområdet, for deretter å kaste det i nærmeste private søppeldunk blant beboerne på Prestefjellet. Dette er selvsagt til stor irritasjon for den som rammes, betaler sitt renovasjonsgebyr til kommunen, men opplever at søppelkassen er full lenge før neste tømming uten eget bidrag.

Dersom Sør-Varanger kommune kan sette opp en søppeldunk av typen 1000 liter ved starten av den stien dette tiltaket omhandler, så vil de som besøker fjellet for grilling, festing, bading og alt annet, vite at de kun trenger bære søppelet med seg ned til bunnen av stien der avfallet kan deponeres på forskriftsmessig måte uten dårlig samvittighet før de fortsetter sin vandring hjem.

Prestefjellet Vel tror et slikt tiltak vil være motiverende for ytterligere reduksjon av forsøpling på selve Prestefjellets friområde, men vil primært redusere de lokale bebyggernes frustrasjoner og negative opplevelser med den økte bruken av Prestefjellet som nærmeste naturfriområde for Kirkenes, dersom de slipper denne negative konsekvensen. Vår erfaring er at de absolutt fleste lokalt er positive til den nye attraktiviteten området har fått, "men" og så kommer frustrasjonen som i all hovedsak gjelder tråkking gjennom hager, samt andres søppel i egen søppelkasse. Vi tror at dersom disse to problemene ryddes av veien som konsekvens av denne søknad og dette underpunkt, så er stort sett alle på Prestefjellet veldig positive og velkommende til at så mange som mulig får mulighet til å bruke dette nærområdet så mye og ofte som mulig.

Det med søppel er et sesong fenomen. Det er ingen som fester eller griller ved Fjellvannet i november. Sesongen er primært i perioden juni – august. Prestefjellet Vel søker derfor hit i første instans (og etterpå til rette instans dersom den er annerledes), om at det settes opp en så stor søppelkasse som kommunen kan oppdrive ved tiltakets beskrevne stis begynnelse fra og med 1. Juni – 31. August hvert år, og at denne inngår i de normale kommunale tømmerutiner som utføres av ØFAS/Masternes. Etter 31. August kan søppelkassen permitteres frem til neste sesong.

Vi tror dette i hovedsak vil fungere.

8. Konklusjon:

Dersom hovedstien (merket med nr.1 i kartet) kan oppgraderes til sitt opprinnelig tiltenkte formål som hovedinnfartsåre opp til Prestefjellet og Fjellvannet, så bortfaller behovet for å gå gjennom private hager, og likeledes en del av de øvrige tilkomspunktene som merket med 2 og 3 i kartet. Punkt 3 er uansett bortfalt da er bygget en garasje som sperrer for adkomst. Punkt 4 bør vernes om, da det er i daglig bruk.

Prestefjellet Vel søker om å få bevilget 100.000,- kr fra Bolystfondet for oppgradering av den primære stien til Prestefjellet/Fjellvannet opp til myren over bebyggelsen. Tiltaket vil komme hele kommunens befolkning til gode, da området brukes av alle kommunens innbyggere pluss russiske sjøfolk og turister, i særdeleshet på sommeren. Tiltaket vil gi bedret adkomst, samt hindre at private går lei og sperrer adkomst gjennom egne hager.

Bolystfondets grense på 100.000,- kr kan hindre at dette tiltaket kan gjennomføres helt opp til Fjellvannet innenfor en tildelingsperiode, men den kritiske delen er de første 50-60 meterne av stien, og det er dette vi ønsker å gjøre noe med umiddelbart, da dette er hovedproblemet. Vi vil åpenbart komme tilbake til videre utvikling av tilkomsten ved senere runder av fordeling av Bolystfondets midler dersom vi ikke kommer helt i mål våren 2014. Ambisjonen er likevel at 100.000,- kr får oss i mål ved første forsøk. Sett imot antall brukere, så vil det være få andre prosjekt innenfor Sør-Varanger Kommune som kan måle seg med dette prosjektet mht kost-nytte sett mot antall brukere som vil oppleve nytteverdien av prosjektet.

Mvh;

Tor Ivar Dahl Pettersen
Leder
Prestefjellet Velforening

Svein Karisari AS
Bergstien 27
9900 Kirkenes

Prestefjellet Velforening
v. Tor Ivar Dahl Pettersen
Fjellveien 45
9900 Kirkenes

Kirkenes 25.08.2013

Tilbud på Oppgradering av sti tilkomst Prestefjellet

Basert på befaring foretatt tirsdag 20.08.2013 med styret i Prestefjellet Velforening vedrørende opparbeiding av forbedret tilkomststi til Prestefjellet via eksisterende friområde ved stiens start vis a vis Bergstien 53/Arne Ulvangs garasje – gis herved tilbud på utførelse av dette arbeidet.

Pristilbud opparbeidelse av tilkomststi:

- Utkjøring av maskiner og utstyr	2.400,-
- Sprengning og steindeling for å rydde vei til stien	12.000,-
- Tilkjøring av stein- og fyllmasse	33.000,-
- Tilkjøring toppdekke/veigrus	14.500,-
- Maskinarbeid: gravemaskin og hjullaster	18.500,-
Totalt eks mva	80.400,-

Mva: 80.400 x 25% 20.100,-

Totalt inkl. mva 100.500,-

Momenter til tilbudet:

- Det primære området som pr i dag er tilnærmet ufremkommelig for sykler, barnevogner og lignende er de første femti meterne fra begynnelsen i Bergstien. Denne delen inneholder mange store steiner og hefter mye usikkerhet mht hvorvidt de kan flyttes med gravemaskin eller om må sprenges før de kan flyttes. Tilbudet er basert på en middels vurdering om at ¼ av steinene må sprenges for å kunne flyttes bort fra traseen.
- Som avdekket på befaring og ved samtale med tilhørende naboer til stien, så renner vårsmeltingen langs stitraseen på vei ned mot havet. Singel og sand vil derfor pr erfaring bli skyllet vekk i vårsmeltingen dersom toppdekket er regulær sand eller singel. Toppdekket i tilbudet er grus med større bindeevne, som pr erfaring ikke lar seg skylle vekk av regnfall eller snøsmelting som ordinær grus.
- Det er tett skog langs den traseen som befaringen konkluderte som mest egnet. Tilbudet tar utgangspunkt i at Prestefjellet Vel fjerner trær i traseen på dugnad

før maskinarbeid påbegynnes. Tilhørende røtter etter trærne vil bli fjernet som en del av maskinarbeidet i dette tilbudet.

- Som tilbudet viser vil den betydeligste delen av kostnaden være knyttet til behovet for innkjøring av masse. Dvs kostnaden for massen, pluss kostnaden for lastebiler til å kjøre dette til stedet. Deretter vil gravemaskin og hjullaster på arbeidsplassen fordele og planere dette for konstruksjon av stien opp til fjellet. Siden arbeidsstedet er en sti, så må innkjøringen tilpasses at massen kan rygges et stykke opp før den dumpes, og deretter flyttes oppover pr en mindre hjullaster. Som følge må hver last tilbringes av lastebil uten henger, da det ikke vil finnes plass til tømning fra både henger og lastebil uten å bruke privat grunn eller innskrenke den allminnelige ferdselsåren i Bergstien. Det er en ulempe mht kostnad pr masseenheter, men samtidig så vil det gi en god arbeidsflyt mot hjullaster og gravemaskin som uansett må flytte og deponere tilkjørte masser mellom hvert lass.
- Tilbudet er basert på befaringen og kriteriet fra Prestefjellet Velforening om en så god sti som mulig så langt som mulig innenfor en ramme av 100.000,- kr inkl. mva. Det er en del usikkerhetsmomenter som ikke vil bli avklart før man begynner arbeidet og faktisk ser hvorvidt gravemaskin klarer å rydde de fleste store steinene, og/eller om det må sprenges mer enn antatt. Dette tilbudet vil uansett sikre hovedformålet med å få anlagt en god og bred sti de første kritiske 50 meterne som et minimum, da dette utgjør det mest ufremkommelige terrenget inn til Prestefjellets friområde. Dette utgjør en minimumsløsning dersom et utall ukjente problemer oppleves når arbeidet påbegynnes. Målet er at det innenfor tilbudets kostnadsramme skal være nok midler til at stien opparbeides til en god allmenferdselsstandard fra og med starten i Bergstien og frem til snøgjørdene overfor myra som ligger i overkant av Fjellveien/Bergstien. Fra dette punktet er det svaberg innover mot Fjellvannet og en fungerende sti er derfor ikke like begrensende fra og med dette punktet. Som sådan vil dette tilbudet minst sikre en fungerende god sti de første 50 meterne, med målsetting om å kunne nå opp til snøgjørdene 200 meter fra stiens start. Mellomløsningen er at stien lages så langt som mulig innenfor kostnadsrammen i dette tilbudet, slik at sluttsummen ikke overstiger det som her er tilbudt.
- Som skissert på befaringen, er tilbudet gitt basert på at dette arbeidet starter i mai 2014 etter at snøen er borte, og at arbeidet er ferdigstilt medio juni 2014 slik at den nye stien er klar til bruk for den hovedsaklige sommersesongen 2014 for innbyggerne i Kirkenes/Sør-Varanger.

Håper tilbudet er akseptabelt og ihht de forventningene Prestefjellets Velforening hadde etter vår felles befaring og diskusjon av løsninger for dette tilkomstpunktet til friområdet på Prestefjellet.

Mvh;

Svein Karisari

Fra: Tor Ivar Dahl Pettersen
Sendt: 30.08.2013
Til: Postmottak
Kopi:
Emne: Søknad Bolystfond - fra Prestefjellet Velforening

Vedlagt søknad fra Prestefjellet Velforening til Bolystfondet om midler til å lage en offentlig tilkomststi til friområdene på Prestefjellet.

Mvh;

Tor Ivar Dahl Pettersen
Fjellveien 45
9900 Kirkenes

Tel. 78 99 87 37
Mobil: 90 50 90 68
E-post: toivdahl@online.no
E-post 2: toivdahl@me.com

Fra: Nils-Edvard Olsen
Sendt: 03.09.2013
Til: Postmottak
Kopi:
Emne: SØKNAD BOLYSTFOND - FRA PRESTEFJELLET VELFORENING

Se vedlagte saksdokumenter:

Hei.

Ber om at denne søknaden legges på sak 13/1012.

mvh

neo

Kirkenes og Omegn Skiklubb
Storgata 5, 9900 Kirkenes

Til: Sør-Varanger Kommune

13/1012 - Søknad om støtte fra Bolyst-fondet

Kirkenes og Omegn skiklubb (KOS) søker med dette om støtte på kr 100 000,- gjennom Bolystfondet til bygging av varmestue i skileikanlegget ved Skytterhusfjellet.

Bolyst handler om å få folk til å bosette seg i vår fantastiske kommune. De viktigste kriteriene for å få lyst til å bo i en kommune er en god jobb, bolig og sosiale aktiviteter. Samfunnet vårt har utviklet seg i en retning hvor barn og deres trivsel er viktig. Samtidig forventer barn i dag en større tilrettelegging for at trivselen skal bli best mulig.

KOS bygde for noen år siden et skileikanlegg ved Skytterhusfjellet. Målet var å skape et samlingspunkt hvor man kan utøve all slags vinteraktivitet knyttet til ski og lek i snø. Tilbudet har lav terskel og er gratis å bruke. Skileiksområdet er under stadig utvikling og det er et yndet sted for lek på dag og ettermiddagstid for alle ungene som bor der og skal bo der. Vi mener at utebarn er glade barn. Godt vær, en appelsin og kanskje litt kakao? Det vekker sikkert en del minner for noen av oss voksne

Vår kommune har en utpreget hyttekultur. Det er ikke mange kommuner som har en større andel hytter pr innbyggere. Mange av oss tilbringer mange helger på hytta fordi vi setter pris på denne flott naturen og friluftslivet som vi har i kommunen. Som tilflytter og i en etableringsfase er dette en mulighet som virker litt fjernt frem i tid. En del av de i etableringsfasen har ikke råd til å investere i hytte eller ta del i scooter-kulturen. I hvertfall ikke de som har røttene sine andre steder enn Sør-Varanger. For en familie med små barn er kostnadene store og spesielt med dagens høye huspriser. Nyutdannede/tilflyttere er ofte opptatt av sentrumsnære ting og da kan dette være med på gjøre byen ennå mer attraktiv.

KOS har registrert gleden blant de mange som i helgene benytter seg av skileikanlegget. Etter vår oppfattelse er det en betydelig større andel tilflyttere blant disse brukerne. I tillegg ser vi at mange av våre russiske nye innbyggere har flittig brukt området. Vi har også fått svært mange tilbakemeldinger på at dette er et samlingspunkt man virkelig har savnet. Flere har da argumentert med at det er viktig få denne typen treffpunkter i helgen og gapahuken vi har satt opp i anlegget har alltid blitt flittig brukt og skaper en flott sosial setting. På vinterstid har vi enkelte ganger talt opptil 30 personer og vi mener at med en varmestue vil det bli ennå mer attraktivt og det vil være med å profilere Sør-Varanger som en aktivitetskommune.

Varmestuen vil ligge mellom Hesseng og Kirkenes. Samtidig ligger dette tett opp til det nye boligsatsningsfeltet som kommunen har etablert ved Skytterhusfjellet. Den primære bruken av bygget vil knytte seg til helgebruk, samt enkle arrangementer, og KOS vil ha åpent i helgene med diverse arrangementer for barn og unge gjennom skisesongen. Disse arrangementene knytter seg ikke til tradisjonell langrenn, men lek på ski, akebrett, plastsekker etc. og både barnehager og skoler vil kunne benytte fasilitetene i forbindelse med aktivitetsdager. Vi mener fraværet av organisert idrett i dette vil være den største fordelene med et slikt bygg.

I tillegg er mosjonistene den største brukergruppen som benytter lysløypetraseen som går forbi anlegget og gang- og sykkelveien går rett forbi. Kanskje kan målet med gåturen være nettopp varmestuen? Vi håper at varmestuen kan bli et sosialt samlingspunkt for Kirkenes/Hesseng, et samlingspunkt som har vært savnet etter at Skihytta sluttet å ha åpent.

Det er viktig å påpeke at KOS ikke gjør dette for å tjene penger, kun for å skape trivsel og aktivitet, stimulere til aktiv lek, folkehelse og tilrettelegging for at barn, unge og pensjonister lettere kan møtes.

Frisklivssentralen er en kommunal satsning for å hjelpe folk i gang med treningstilltak med mål om å bedre den enkeltes helse. Her ligger det til rette for et samarbeid mellom kommunen og KOS.

Vi håper på en positiv tilbakemelding og ser frem til å høre fra dere!

Med vennlig hilsen Kirkenes og Omegn Skiklubb

KOSTNADER/FINANSIERING

KOSTNADER	KRONER	DUGNAD
Betongarbeid	90 000	10 000
Innvendig materiell	85 000	60 000
Bygging av råbygg	560 000	15 000
Gravearbeider	235 000	15 000
VVS	40 000	10 000
Elektro	40 000	20 000
Maling	25 000	20 000
Fremføring av vann	260 000	
Administrasjon		35 000
Sikkerhet 7%	93 450	
SUM KOSTNADER	1 428 450	180 000
Hvorav mva	285 690	

FINANSIERING	KRONER
Gave, giver synliggjøres senere	270 000
Gave Sparebankstiftelsen	80 000
Kontantinnskudd fra KOS	300 000
Tippemidler	366 000
Momskompensasjon	313 500
Tilleggsfinansiering, jobbes med	100 000
SUM FINANSIERING	1 429 500



Flyfoto

Varmestue skilek - Orientering om prosjektet

Byggeprosjektet søkes som tiltak uten ansvarsrett, pbl § 20-2. Bygget er et frittliggende bygg, uten naboer utover FeFo, som er uoppvarmet og under 70m².

Det vil bli ryddet skog i minimal utstrekning. Målet er å bevare mest mulig skog rundt selve bygget. Topplaget vil bli fjernet og telefrie masser tilkjøres og komprimeres.

Overskuddsmassene fra selve gravingen vil bli benyttet i området som i dag benyttes til skilek samt til tildekking og utjevning i randsoner avbyggegropen. Gravearbeidene utføres i av XXXXXX. Disse har også ansvaret for å måle ut byggets plassering i forhold til tomten samt søke om gravetillatelse.

Det skal etableres en betongflåte under hele bygget. Toppen av flåten vil bli ca 0,5m over dagens terrengnivå. Betongflåte utføres av XXXXXX. Denne flåten isoleres med markisolasjon XPS i hele sin utstrekning inkludert utsiden av bygget.

Selve bygget vil ha mulighet for ved-fyring enkelte dager i året (aktivitetsdager). Arbeidene er tenkt utført av XXXXX eller tilsvarende firma. Taktekking blir shingel, det benyttes W-takstoler produsert av godkjent leverandør. Yttervegger blir 15cm og utstyres med vindspærre. Drensvann fra tak vil bli ledet til tereng. Godkjent kontrollør vil bli benyttet til sluttkontroll på ildsted.

Det planlegges et toalett i bygget med universell utforming. Avløpet skal gå til en tett tank som vil ha lufting over tak. Det etableres UV stråling og infiltrasjonsanlegg. Tømming av tanken vil foregå via slambil, ca 1 gang i året. Bygget vil ha innlagt vann som hentes på andre siden av veien, via ett isothermrør. Det etableres noen stikkontakter samt lys innvendig og utvendig på bygget. Strømforsyning gjøres fra det strømskapet som KOS har etablert i forbindelse med lysene i skilekanlegget. Dette befinner seg 80-90m fra selve bygget.

Fra: Kristine Balsvik Ramberg
Sendt: 06.09.2013
Til: Postmottak
Kopi:
Emne: Søknad BOLYSTMIDLER 2013: 13/1012

Hei!

Vedlagt er søknad om "Bolystmidler 2013". Søknad er også sendt per post.

Vi ser frem til og håper på en positiv tilbakemelding på vår søknad.

Med vennlig hilsen for

Kirkenes og Omegn Skiklubb

Kristine Balsvik Ramberg

Styret

COONOR AS
Hans Væggers vei 18
9900 Kirkenes

Sør-Varanger Kommune
Plan – og Utviklingsavdelingen
Boks 406
9915 KIRKENES

SØKNAD OM TILSKUDD FRA BOLYSTFONDET – mrk 13/1012

Viser til utlysning vedr. bolystmidler.

Hvorfor

En Kirkenesstudent har med stor entusiasme lagt ut om den flotte aktivitetsparken Finalebanen på Øya i Trondheim. «Dette må være noe for Kirkenes. Her stortrives bestemødre, små barn, muskelbunter, ballspillere, tenåringer – ja kort sagt – alle». Vi har diskutert dette internt hos oss og med Plan- og utviklingsavdelingen her i kommunen. Med det som utgangspunkt har vi bestemt oss for at «noe sånt» ønsker vi å bidra til her i Kirkenes.

Prosjektet

I Bolystfondets vedtekter står det:

«Tiltak som kan stimulere til en økt bolyst- og boligutvikling blant barnefamilier og unge skal gis prioritet». Aktivitetsparken skal være et godt aktivitetsområde for alle aldersgrupper, sommer som vinter. En bypark med soner for variert aktivitet, lek og opphold. Aktivitetene vil i stor grad være tilpasset barn, ungdom og unge voksne – altså målgruppen for bolystfondet.

Asplan Viak har som arkitekter for Finalebanen bred erfaring og kunnskap om utvikling av slike uteområder. De har vi nå hatt en dialog med, og har i samråd med dem og Plan- og utvikling kommet frem til at vi ønsker å utarbeide et skisseprosjekt for en aktivitetspark bak Rica Artic Hotell. Dette vil da danne grunnlaget for en videre bearbeiding og utbygging av parken. Som eiendomsutviklere i sentrum anser vi at dette vil være et svært godt bidrag for å få tatt byen i bruk.

Finansiering

Fra Asplan Viak AS har vi fått tilbud på et skisseprosjekt. Tilbudet på kr 90.000,- ekskl mva er vedlagt søknaden, og i hht vedtektene søker vi om 60% finansiering. Det betyr at søker

bolystfondet om kr 54.000,- ekskl mva, og at Coonor AS betaler kr 36.000,- ekskl mva.

Dokumentasjon

Som vedlegg til søknaden ligger tilbudsbrevet fra Asplan Viak, referanseprosjekter som de har gjennomført, CV for de aktuelle arkitektene og forprosjektet for Finalebanen.

Kirkenes 09.09.2013
for Coonor AS

Thor Morten Bråteng

Fra: Thor Morten Bråteng
Sendt: 09.09.2013
Til: Postmottak
Kopi:
Emne: VS: Søknad Bolystfondet mrk. 13/1012

Hei

Søknad om tilskudd fra Bolystfondet vedlagt.

Med vennlig hilsen

for Coonor AS

Thor Morten Bråteng

mob. 91 38 12 67

e-post: thor@nordvent.no <<mailto:thor@nordvent.no>>

Coonor AS w/ Thor Morten Bråteng

Trondheim, 2013-09-03

Deres ref: -

Deres dato: [Deres dato]

Vår ref: 8103

SKISSEPROSJEKT AKTIVITETSPARK KIRKENES, tilbud på landskapsarkitektbistand.

Viser til telefonsamtaler vedrørende prosjektet og oversendt grunnlagsmateriale. Som avtalt gir vi med dette et pristilbud på et skisseprosjekt som kan vise et konsept for aktivitetsområdet. Vårt pristilbud omfatter kun fagområdet landskapsarkitektur, i denne omgang.

FORSLAG TIL ARBEIDSOPPLEGG

- **Utforming av konseptskisse for aktivitetsområdet**
Utarbeidelse av planløsning. Planen skal vise plassering samt definere type aktiviteter i området. Enkel beskrivelse og grovt kostnadsoverslag utarbeides. Aktiviteten omfatter 1 møte m/befaring i Kirkenes.
- **Administrasjon, oppdragsledelse og KS**
Omfatter nødvendig intern administrasjon, oppdragsledelse og kvalitetssikring.

PRISTILBUD

Vi kan tilby arbeidet utført for et honorar på 90.000 eks. mva. Honoraret inkluderer 1 reise til Kirkenes.

BEMANNING

Vi kan tilby følgende erfarne, prosjekterende landskapsarkitekter:

- Oppdragsansvarlig Jeanette Austad (Tromsø)
- Kvalitetssikrer Brit Solveig Johnsen (Trondheim)

Brit var oppdragsansvarlig på Finalebanen i Trondheim. Jeanette sitter på vårt Tromsøkontor, er en dreven oppdragsleder og sitter nærmere dere og prosjektet.

Vennlig hilsen
ASPLAN VIAK AS

Lisbet Haug
Avdelingsleder Landskap
Tlf: 95225201

Vedlegg: CV'er på tilbudte personer, prosjekt eksempeler.

Erfaring fra planlegging av uterom

Som vedlagte dokumentasjon viser har Asplan Viak svært bred erfaring fra prosjektering av ulike typer aktivitetsanlegg, fra rene idrettsanlegg til ulike typer aktivitets- og lekeområder. Vi har de senere år vært prosjekterende for en rekke uterom i Norge, flere av dem prisbelønte.

Asplan Viak har deltatt med alle nødvendige fag, og vi har prosjektert på alle nivå, fra reguleringsplannivå til detaljnivå samt vært aktive i gjennomføringsfasen. Vårt kontor i Trondheim har tallrike referanseprosjekter på denne typen anlegg og vi har i pkt. 2 av prekvalifiseringen valgt å framheve 5 av disse lokale referansene. I tillegg har vi jfr. listene under flere referanser fra landet ellers.



Samtlige prosjekter er gjennomført med høy fokus på formgivning, gjennomførbarhet, prosjektkostnader, drift og vedlikehold. Tverrfaglighet kjennetegner all virksomhet i Asplan Viak, noe som gir oss svært gode forutsetninger for å få fram anlegg av høy kvalitet.





Nedenfor følger et utvalg referanser, hvor Asplan Viak har bidratt både med planlegging, prosjektering og gjennomføring. Referanser merket gult er også framhevet lenger bak i dette vedlegget.

Vi har valgt å vise et spekter av friområder, idrettsanlegg, skoleanlegg, et par barnehager samt byrom med høyt fokus på aktivitet/helse.

<p>St. Olavs Hospital i Trondheim.</p> <p>Asplan Viak er landskapsarkitekt for alle offentlige rom.</p> <p>Tildelt Norsk Forms hederspris 2007 og Trondheim kommunes Byggeskikkpris 2007.</p>	<p>Oppdragsgiver Helsebygg Midt-Norge</p> <p>Tidsrom 1997 - pågår fortsatt.</p> <p>Omfang Hele prosjektet 10 milliarder, Landskap/gater 30 mill. eks. mva.</p>	
<p>Ladeparken i Trondheim</p> <p>Ny bydelspark på Lade i Trondheim.</p> <p>Leken, innholdsrik bydels- park med sirkusmotiv.</p>	<p>Oppdragsgiver Trondheim kommune</p> <p>Tidsrom 2007-2011</p> <p>Omfang Størrelse: 16 mål Kostnad uteanlegg; 17 mill. eks mva</p>	






<p><u>Bølgeparken</u></p> <p>Elvepromenade, amfi, adkomstområder og kvartalslekeplass for Mandal kulturhus. Kvalitet, enkelhet, variasjon og aktivitet for alle brukergrupper har hatt stor fokus.</p>	<p><u>Oppdragsgiver</u> Mandal kommune</p> <p><u>Tidsrom</u> 2007-2012</p> <p><u>Omfang</u> Kostnad uteanlegg; 13 mill. eks mva</p>	
<p><u>Gløshaugen idrettspark</u></p> <p>Rehabilitering av et eldre idrettsanlegg i tilknytning til NTNU Gløshaugen. Ny idrettspark inkluderer ei aktivitetsflate med kunstgress, oppmerket for flere idretter: Fotball, amerikansk fotball, rygby, LaCrosse og Ultimate. Hele anlegget er belyst. Det er i tillegg etablert 4 sandvolleyballbaner. 2 er lagt inntil hverandre slik at de også kan benyttes til sandhåndball. Det er også anlagt et basketanlegg.</p>	<p><u>Oppdragsgiver</u> Sit Bolig</p> <p><u>Tidsrom</u> 2011</p> <p><u>Omfang</u> Kostnad uteanlegg; 6 mill. eks mva</p>	
<p><u>Ladehammeren friområde og scatepark</u></p> <p>Opparbeiding av ny scatepark, ca 500m2, i plasstøpt betong. I tillegg skal ca 1 mål opparbeides med vegetasjon, bord/benker og en enkel tilrettelegging for lek. Området er startpunktet på Ladestien, et av byens mest brukte rekreasjonsareal, se under.</p>	<p><u>Oppdragsgiver</u> Trondheim kommune</p> <p><u>Tidsrom</u> 2013- - pågår fortsatt.</p> <p><u>Omfang</u> Antatt kostnad uteanlegg; 3 mill. eks mva. Anlegget er ferdig planlagt. Anleggsstart er berammet til etter påske 2013.</p>	
<p><u>Ladestien</u></p> <p>Sammenhengende stisystem fra Ladehammeren og til Være. Prosjektet ble påstartet sist på 80-tallet og nærmer seg nå ferdigstilling mht det sammenhengende stinettet. Stiene er selve kjedet som binder sammen øvrige aktiviteter og opplevelser: Badeplasser, leke-/ballplasser, kulturhistoriske elementer, krigsminner, p-plasser, sitte-/oppholdsplasser mm.</p>	<p><u>Oppdragsgiver</u> Trondheim kommune</p> <p><u>Tidsrom</u> 1985-2013- pågår fortsatt.</p> <p><u>Omfang</u> Anlegget er stadig i utvikling/endring/supplering</p>	 <p><i>Kartutsnitt Ladehalvøya med Ladestien</i></p>





<p><u>Park ved Nedre Leirfoss</u></p> <p>Prosjektet omfattet opprusting av parken ved Nedre Leirfoss kraftverk og ble gitt støtte fra Husbanken som pilotprosjekt for universell utforming.</p>	<p><u>Oppdragsgiver</u> Levanger Kommune</p> <p><u>Tidsrom</u> 2008 - 09</p> <p><u>Omfang</u> Forprosjekt og detaljprosjekt for friområde 12 daa.</p>	
<p><u>Byåsen barneskole</u></p> <p>Prosjektet ble tildelt Trondheim kommunes Byggeskikkpris 2008. Uteanlegget har blitt trukket spesielt frem. Skolegården skiller mellom rolige og aktive soner for å gi rom for ulike typer aktiviteter, og den er rikt utsmykket med kunst som elevene aktivt kan ta i bruk. Utearealene innbyr til fysisk utfoldelse, lek og spill, refleksjon og kontakt med naturen.</p>	<p><u>Oppdragsgiver</u> Trondheim kommune / Teknobygg AS</p> <p><u>Tidsrom</u> 2005 - 2008</p> <p><u>Omfang</u> 15 daa skolegård, totalt 30 daa tomt</p>	
<p><u>Finalebanen</u></p> <p>Bydelspark med soner for variert aktivitet, lek og opphold. Uteanlegg over parkeringsanlegg for 250 biler.</p>	<p><u>Oppdragsgiver</u> Veidekke AS (totalentreprenør), Trondheim kommune, Trondheim parkering</p> <p><u>Tidsrom</u> 2009 - 2012</p> <p><u>Omfang</u> 11 daa</p>	
<p><u>Slemmestad park- og badeanlegg</u></p> <p>Skisse/forprosjekt for parkplan for Tåje friområde som bygger på stedegne kvaliteter, med fokus på å skape varierte muligheter for opphold og aktivitet med flere strender, sandvolleybaner, skategrop, klatrenett, småbåthavn, amfi og store luftige gressletter.</p>	<p><u>Oppdragsgiver</u> Røyken kommune</p> <p><u>Tidsrom</u> 2010-2011</p> <p><u>Omfang</u></p>	




<p><u>Sømme barnehage</u> Arkitekturverkstedet Oslo/Asplan Viak AS har på oppdrag fra Sola kommune utarbeidet en plan for utforming av uteområdene på Sømme barnehage i forbindelse med et nytt tilbygg til barnehagen.</p>	<p><u>Oppdragsgiver</u> Sola kommune <u>Tidsrom</u> 2008</p>	
<p><u>Pandus Barnehage</u> Prosjektering av ny barnehage bestående av 2 avdelinger. Særlig stram fremdrift medførte strenge krav til prosjekterings-ledelse og tverrfaglig samarbeid. Pandus Barnehage ligger på en flat og masseutskiftet tomt. Oppdrags-giver utfordret landskapsarkitektene til å lage et variert og lekende uteområde.</p>	<p><u>Oppdragsgiver</u> Bergen Tomteutvikling AS <u>Tidsrom</u> 2007-2008</p>	
<p><u>Tomasjordneset barnehage</u> Barnehagen har et fargerikt uteområde som legger til rette for både fantasi og utfordring i lek. Plasstøpt gummidekke er lagt som fallunderlag under lekeapparatene nærmest barnehagen. Dette vil trolig lette renholdet inne i barnehagen i tillegg til at det er et fargerikt innslag i uteanlegget.</p>	<p><u>Oppdragsgiver</u> Bygg Gruppen AS <u>Tidsrom</u> 2006</p>	
<p><u>Nvmark idrettsanlegg, Bergen</u> Planlegging og prosjektering av idrettsanlegg og møteplass med tribune, kunstgressbaner og scene.</p>	<p><u>Oppdragsgiver</u> Bergen Kommune, Idrettsetaten <u>Tidsrom</u> 2005-2008</p>	

<p><u>Flaktveit kultur- og idrettspark</u></p> <p>Skisseprosjektet for videre utbygging av Flaktveit idretts- og kulturpark ble utarbeidet i 2004. Gjennom videre bearbeiding til forprosjekt og anbudsmaterialet ble prosjektet sendt ut på anbud vinteren 2006. Hoveddelen av anlegget ble ferdigstilt sommeren 2007.</p>	<p><u>Oppdragsgiver</u> Bergen kommune, Idrettsetaten</p> <p><u>Tidsrom</u> 2005-2007</p>	
<p><u>Bærum idrettspark</u></p> <p>Prosjektet omhandler: Badeanlegg (konkurranserbasseng 50m, eget stupbasseng med 10m stupetårn, samt fritidsbad. Friidrettshall, flerbrukshall (eliteseriestandard håndball), fotballhall (treningshall 7'er fotball) samt næringsarealer. Prosjektet har en tydelig miljøprofil som har vært spesielt vektlagt i prosjektering. Høy miljøprofil !</p>	<p><u>Oppdragsgiver</u> Bærum kommune</p> <p><u>Tidsrom</u> 2007 – pågår fortsatt</p> <p><u>Omfang:</u> 38 00 m2</p>	

<p><u>Nordpolen skole</u></p> <p>Sandaker skole er en verneverdig skole fra 50 tallet. Skolen ble bygd om fra videregående skole til barne- og ungdomsskole, samt barnehage. Formgivingen har tatt utgangspunkt i skolens form og uttrykk og gir de ulike aldersgruppene sine uteområder. Det er lagt vekt på å bevare terrengformene, i tillegg til å gjøre adkomst og lekearealer mest mulig tilgjengelige for alle.</p>	<p><u>Oppdragsgiver</u> Oslo kommune, Undervisningsbygg</p> <p><u>Tidsrom</u> 2009-2012</p>	
<p><u>Teglverkstomta skole</u></p> <p>Ungdomsskole, barneskole og flerbrukshall er gitt et lekent landskap med romdannende terrengformer. Skolens uteareal er godt omrammet av vegetasjon i ulike sjikt som klimatilak. Prosjektet omfattet mulighetsstudie, regulering og forprosjekt.</p>	<p><u>Oppdragsgiver</u> Oslo kommune, Undervisningsbygg</p> <p><u>Tidsrom</u> 2011 -</p>	

<p><u>Munkerud skole</u> Prosjektet omfatter nye uteområder for 1-7 klasse tilknyttet nye Munkerud skole. Tomta er kupert med store høydeforskjeller, og det er lagt opp til å utnytte dette for å skape et spennende og variert uteområde for barna med mange ulike «rom» som gir muligheter for mange typer aktivitet og opphold.</p>	<p><u>Oppdragsgiver</u> Undervisningsbygg Oslo KF <u>Tidsrom</u> 2011 - 2013</p>	
<p><u>Grefsen skole</u> Prosjektet omfatter utforming av utearealer tilknyttet rehabilitering og nybygg på Grefsen barneskole. Sentrale problemstillinger i prosjektet har vært å knytte sammen historisk og ny bebyggelse og etablere varierte arealer for lek, opphold og undervisning på en sterkt skrånende tomt.</p>	<p><u>Oppdragsgiver</u> Undervisningsbygg Oslo KF <u>Tidsrom</u> 2011 - 2012</p>	
<p><u>Engebråten skole</u> Prosjektet omfatter utforming av midlertidig skolegård for Kjelsås og Grefsen skole. Store trær er flyttet lokalt på tomten for å bevare et naturlig grøntdrag. Mulighetsstudie og detaljprosjekt</p>	<p><u>Oppdragsgiver</u> Undervisningsbygg Oslo KF <u>Tidsrom</u> 2011</p>	
<p><u>Prinsdal skole</u> Prosjektet omfatter utarbeidelse av byggeplaner for utearealene tilknyttet en skolepaviljong på Prinsdal skole. Utearealene er først og fremst for 1. klasse og SFO. Sentralt i prosjektet har vært å løse overvannsproblematikken på tomten, skape universelt tilgjengelige inngangssituasjoner og et rikt og spennende uteområde for barna.</p>	<p><u>Oppdragsgiver</u> Undervisningsbygg Oslo KF <u>Tidsrom</u> 2011</p>	
<p><u>Svolvær skole (barne- og ungdomsskole)</u> Vinnerutkast totalentreprise-konkurranse. Forprosjekt, detaljprosjekt.</p>	<p><u>Oppdragsgiver</u> Svolvær kommune/HENT <u>Tidsrom</u> 2010 -</p>	

<p><u>Fjordtun skole (1-10kl.)</u> Samlet oppdrag – prosjekteringsledelse, arkitekt, landskapsarkitekt og innredning – alle faser fra konsept til overtakelse. Delte entrepriser. 2 900 m2 nybygg, 2 400 m2 ombygging. Avtale inngått etter prekvalifisering sommeren 2004. Sjekk av romprogram, status eksisterende bygg Planløsning tilpasset læreplaner pr. 2005</p>	<p><u>Oppdragsgiver</u> Hammerfest kommune <u>Tidsrom</u> Ferdig 2007</p>	
<p><u>Stokkan ungdomsskole</u> Vinnerutkast konkurranse Skolegården er delt inn i ulike soner med ulikt preg og funksjon, inspirert av tradisjonelle gårdsbruk. Det har vært et ønske å skape en grønn skolegård med fokus på natur- og miljø, tilrettelegge for variert og spennende aktivitet, og skape en skole med fleksible og multifunksjonelle arealer.</p>	<p><u>Oppdragsgiver</u> Stjørdal kommune <u>Tidsrom</u> 2008</p>	
<p><u>Olderskog barneskole</u> Ny skolegård. Bygget plasseres på tomte slik at utearealene deles i to: En nordlig sone avsettes til parkering og hovedadkomst. Sonen mot sør blir en trafikkfri leke- og oppholdssone. En terrengform i sør skjærer skolegården ytterligere og gir mulighet for lek i mer kupert landskap.</p>	<p><u>Oppdragsgiver</u> Vefsn kommune <u>Tidsrom</u> 2010</p>	
<p><u>Blystadlia skole</u> Blystadlia skole skal bygges om og skal nå romme både skole for ca 260 elever og barnehage for ca 50 barn. Asplan Viak prosjekterer både bygg og landskap.</p>	<p><u>Oppdragsgiver</u> Rælingen kommune <u>Tidsrom</u> 201</p>	

<p><u>Skoger skole</u> Skolen og hallen vil bli det viktigste samlingsstedet på Skoger. Trafikkareal konsentreres i utkanten av tomte. Fra atkomstsonen leder en allé med kirsebærtrær inn til oppholdsarealene. Inntil bygningene ligger en plass med hardt dekke som tas i bruk som festplass, bl.a på 17. mai.</p>	<p><u>Oppdragsgiver</u> Drammen kommune</p> <p><u>Tidsrom</u> 2008</p>	
<p><u>Breivika Skole, Tromsø</u> Skole for yrkesrettede fag. Anlegget skal legge til rette for bevegelse og opphold i tillegg til å være et sted man kan treffe folk. Det har vært en ambisjon at deler av uteområdene skal kunne benyttes i under-visningen. Ballplass, grillplass, amfi, stier og grøntområder.</p>	<p><u>Oppdragsgiver</u> Arkitektkontoret Amundsen</p> <p><u>Tidsrom</u> 2007</p> <p><u>Omfang</u> Byggekostnader 4,2mill</p>	
<p><u>Gvillenborg Skole, Tromsø</u> Skolens uteområde domineres i dag av asfalt, parkering/kjøring inne på skolens uteareal samt skrånende terreng mot øst. Skolens uteområde skal opp-arbeides i to etapper,- i første etappe opparbeides ballbinge, amfi vest for ballbinge samt rampe og vegetasjons-felt øst for ballbinge. I andre etappe utvides plassen foran skolens hoved-inngang, - hvor det legges opp til lek, opphold og sykkelparkering under tak.</p>	<p><u>Oppdragsgiver</u> Tromsø kommune</p> <p><u>Tidsrom</u> 2012</p>	

FEM UTVALGTE REFERANSEPROSJEKTER

Finalebanen ved St. Olavs hospital

Årstall: 2009 – 2012

Oppdragsgiver: Veidekke AS (totalentreprenør), Trondheim kommune, Trondheim parkering.

Oppdragsleder: Brit Solveig Johnsen

Medarbeidere: Siv Kjærem m. fl.

Størrelse: 11 mål

Kompleksitet: Bydelspark med soner for variert aktivitet, lek og opphold.

Aktuelle problemstillinger: Skape et godt aktivitetsområde for alle aldersgrupper, sommer som vinter.

Utfordringer: Uteanlegg over parkeringsanlegg for 250 biler. Innpassing av trappehus i parken. Mange brukergrupper/ønsker mht. tiltak på et begrenset areal i tett by.



Ladeparken (Cirkusparken)

Årstall: 2007 – 2011 (prisvinner i plan- og designkonkurransen om utforming av ny bydelspark på Lade i Trondheim i 2007).

Oppdragsgiver: Trondheim kommune

Oppdragsleder: Marit Solum, senere Sigrid Vasseljen

Medarbeidere: Ørjan Buschmann Eivindsen m.fl.

Størrelse: 16. daa. 17 mill.

Kompleksitet: Rygggraden i anlegget er «parkett-promenaden», med frodig beplantning og sittemuligheter langs en skulpturelt utformet vannrenne. Promenaden spenner mellom den røde portalen «Grand entré» og den opphøyde fonteneplassen «Akrobat» øverst i parken. Vann utgjør et viktig element, det starter i sprutende kaskader og ender i et stort vannspeil. Parken tilbyr noe for alle aldre, og den røde gangveien leder, med lekne former, inn forbi spennende attraksjoner og romdannelser. Bearbeidet vegetasjonsbruk skal sørge for opplevelser til alle årstider.

Aktuelle problemstillinger: I over førti år har tomte tatt i mot tivoli og sirkus som har gjestet byen og assosiasjonene til dette har skapt en historiefortellende og opplevelsesrik park. Programmering av Trondheims første bydelspark på 100 år!

Utfordringer: Skape et lekent anlegg som kan bli et møtepunkt for bydelens innbyggere og byen for øvrig. Høy ambisjon på integrering av kunst i anlegget.



Premissgivende dokumenter utarbeidet av Asplan Viak AS:

-Reguleringsplanen og illustrasjonsplanen. I samarbeid med FRISK (Niels Torp/NSW/Hjelnes COWI/ICG Group)

-Prinsippplan Landskap: Overordnede anbefalinger vedr. valg av landskapsmessig uttrykk, valg av belegning, beplantning, møblering og annet utstyr.

-Konsept og detaljer gatebelysning. Utvikling av armatur- og mastetype i samarbeid med Trondheim kommune.


-Konsekvensutredning Laboratoriesenter på Finalebanen med reguleringsplan

-Bebyggelsesplanene for Ny Olav Kyrres gate med undergang, Nevro-senteret, Kvinne-barnsenteret, Laboratoriesenteret.

-Hovedplan gater: Overordnet valg av teknisk standard, fasedelt utbygging av gatenettet, fasedelt utbygging av parkeringstilbudet fasedelt kostnadsberegning.

-Behandling av sone mellom bygg og fortau: Om det å håndtere et grønt belteområde mellom gata og bygningene i en urban situasjon.

-Tiltak for eksisterende trær: Prosjekteringsgrunnlag ved håndtering av trærne i sykehusområdet.



Andre delprosjekter:

-Parkeringskjeller: Premisser for plassering av adkomst. System for adkomstkontroll/ avgiftsinnkreving til parkeringskjeller under terreng. Byggeplassoppfølging.


-Byggeplan gater:

Olav Kyrres gate: Parsell 1 av hovedaksen. Snitt som "esplanade", massiv beplantning på betongdekke, adkomst og system for adkomstkontroll/avgiftsinnkreving til parkeringskjeller. Byggeplassoppfølging

-Undergang Olav Kyrres gate: Utredning av mange alternativer i særs trangt område. Bebyggelsesplan i flere alternativer. Utforming av dels plasstøpt, dels prefabrikkert fotgjengerundergang. Fasedeling.

-Byggeplassoppfølging.

-Nye Harald Hardrådes gt., Edvard Griegs gt., Erling Skjalgssons gt., Einar Tambarskjelves gt.: Nye gater i området, tilknyttet eksisterende vegnett, komplett med



-Landskapsplan ny barnehage. Detaljprosjekt, byggeoppfølging.

-Trafikkomlegginger byggefase 0, 1 og 2.: Mellomløsninger som klargjør byggeområder og sørger for flyt for alle trafikkantgrupper. Spesiell vekt på utredninger om adkomst for utrykning, kollektivtrafikk og publikumsadkomst.

-Trafikkanalyse massetransport: Kapasitetsvurderinger ved ulike samtidighets-kriterier for senterutbyggingen.

-Overordnet kart og koordinatsystem ("Mor-tegningen"): Koordinatfesting av plassering av alle bygningsmessige tiltak som bygg, kulverter, broer mm. Utvikling av system og rutiner. Håndtering og distribusjon av kartdata til andre prosjekteringsgrupper.

-Schwachsgate, Klostergata og Ragnhildsgate. Detaljprosjekt. Veg- og landskapsprosjektering av gateanlegg i tilknytning nytt VVA-anlegg.

-Forprosjekt infrastruktur, byggefase 2. Prosjektering av resterende gater.

-Forprosjekt landskap, byggefase 2. Prosjektering av St.Olavs Plass, elveskråning og resterende gårdsrom (3 stk) og parker (3 stk).

-Bebyggelsesplan, byggefase 2.

Generell bistand:

-Avtale om løpende rådgivning etter behov.

-Bistand ved forhandling og avtaleverk med grunneiere, naboer, kommune, offentlige fagetater.

-Utarbeidelse av informasjonsmateriell.

-Deltakelse på folkemøter, informasjonsmøter og nabomøter.

Andre tilknytninger til prosjektet Nye St. Olavs Hospital:

-Asplan Viak Trondheim as er underkonsulenter til Medplan as Arkitekter som landskapsarkitekt for utforming av gårdsrommene i Kvinne Barn senteret. Avtalens verdi ca. NOK 1 mill.

-Asplan Viak Trondheim as er underkonsulenter til Medplan as Arkitekter som landskapsarkitekt for utforming av gårdsrommet til Laboratoriesenteret. Avtalens verdi ca. NOK 1 mill.



Leirfoss park

Årstall: 2008 - 09

Oppdragsgiver: Levanger Kommune

Oppdragsleder: Sigrid Vasseljen

Medarbeidere: Lisbet Haug, Siv Kjærem

Størrelse: Forprosjekt og detaljprosjekt for friområde 12 mål.

Kompleksitet: Parken er tilrettelagt slik at den er brukbar for alle, i alle livsfaser. Den er attraktiv for barn, eldre og folk med ulik grad av funksjonsnedsettelse. Parken er utviklet med tanke på opphold og rekreasjon, fritid og fiske, aktivitet og lek. Gangnettet er utvidet og det er etablert samlingssteder, utsiktsplasser og elementer for lek og aktivitet. Langs elvekanten er muligheten for å komme ut i elva styrket gjennom bygging av trebrygger.

Aktuelle problemstillinger: Prosjektet omfattet opprusting av parken ved Nedre Leirfoss kraftverk og ble gitt støtte fra Husbanken som pilotprosjekt for universell utforming.

Utfordringer: Pilotprosjekt universell utforming med nasjonal oppmerksomhet. Bryggekonstruksjoner ut i Nidelva.



Byåsen barneskole

Årstall: 2005 - 2008

Oppdragsgiver: Trondheim kommune / Teknobygg AS

Oppdragsleder: Marit Solum, senere Trond Heggem (byggefase)

Medarbeidere: Siv Kjærem m.fl.

Størrelse: 15 daa skolegård, totalt 30 daa tomt

Kompleksitet: Byåsen skole omfatter barneskole og Trondheim kommunale musikk- og kulturskole samt idrettshall. Uteområdet er utformet som nærmiljøanlegg.

Aktuelle problemstillinger:

Skolens visjon og verdigrunnlag gjenspeiler seg i anlegget og gir skolen identitet. Stikkord er lek, musikk, fysisk utfoldelse, kunst, undervisning og grønt flagg. Prosjektet ble tildelt Trondheim kommunes Byggeskikkpris 2008. Uteanlegget har blitt trukket spesielt frem. Skolegården skiller mellom rolige og aktive soner for å gi rom for ulike typer aktiviteter, og den er rikt utsmykket med kunst som elevene aktivt kan ta i bruk. Utearealene innbyr til fysisk utfoldelse, lek og spill, refleksjon og kontakt med naturen. Et historisk tun gir elevene kontakt med egen kultur og historie. Planene for skolens utearealer er utformet gjennom tett dialog med brukerne. Resultatet har blitt et helhetlig anlegg som fungerer godt både i og utenom skoletid.

Utfordringer: Sterk brukermedvirkning, nærmiljøanlegg, integrert kunstnerisk utsmykning.



Navn: **Brit Solveig Johnsen**
Stilling: **Landskapsarkitekt**
Født: **1961-01-07**

Hovedkvalifikasjoner

Bred kompetanse innen planlegging, prosjektering og forvaltning på alle nivå. Meget god kjennskap til alle prosesser omkring kompleks planlegging i byer og tettsteder – der det er høye krav både til estetiske og tekniske løsninger. Gjennom mange år i kommunal virksomhet har hun også et sterkt fokus på robuste løsninger med lang levetid. Prosjektleder

Utdannelse

År	Skole / kurs
1985	Norges landbrukshøyskole, Institutt for landskapsarkitektur

Ansettelse

År	Firma / stilling
2002-	Asplan Viak Trondheim a.s. / Landskapsarkitekt
1997-2002	Trondheim kommune, Utbyggingskontoret / Overlandskapsarkitekt, gruppeleder utemiljøtiltak
1995-96	Asplan Viak Trondheim a.s. / Landskapsarkitekt
1992-95	Trondheim kommune, Avdeling byutvikling, Utbyggingskontoret /Landskapsarkitekt
1986-92	Trondheim kommune, Avdeling kirke, kultur og fritid / Landskapsarkitekt
1986	Trondheim kommune, Byfornyelsesseksjonen / Landskapsarkitekt
1985	Lørenskog kommune, kontoret for park/idrett / Landskapsarkitekt

Spesielle referanser

År	prosjektoversikt i regi av Asplan Viak as
	<i>AREALPLANER-/ANALYSER, MULIGHETSSTUDIER</i>
2012-	Block Watne: Søralia. Reguleringsplan for nytt bolifelt, ca 600 boliger. Fagansvar landskap.
2011	Sør-Trøndelag fylkeskommune: Mulighetsstudie Malvik videregående skole/flerbrukshall med mer. (Samarbeidsprosjekt med Per Knudsen arkitekter)

- 2012 Kristiansund Holding/ Port Arthur Kr.sund: Nytt boligområde på Innlandet Kristiansund, samt helhetlig utviklingsplan for en større del av strandlinjen, illustrasjonsplan/regulering. Fagansvar landskap
- 2011 Sør-Trøndelag fylkeskommune: Thora Storm videregående skole, regulering, medarbeider
- 2010- Meløy kommune: Konsekvensutredning med ROS-analyse for FV 17 Storvika-Reppen. Deltema landskapsbilde + nærmiljø og friluftsliv.
- 2009 Statens vegvesen Region Midt: KU Rv 70 Oppdølstranda. Deltema landskapsbilde, nærmiljø-og friluftsliv, lokalt utbyggingsmønster og deponering over-skuddsmasser
- 2009 Stabsenhet for byutvikling, Bergheim friområde, kryssingspunkt. Forslag til endra reguleringsplan samt illustrasjonsplan for gjennomføring av konkrete tiltak
- 2009 Heimdal utbyggingssselskap, Miljøbyen Granås (vel 300 boliger): Mulighetsstudier, regulering, medarbeider
- 2009- Per Grenstad as, Holtegården i Klæbu: Mindre vesentlig endring av reguleringsplan for byggetrinn 2 (byggeområde, offentlige trafikkområder, friområde, fellesareal). Utarbeiding av plan, bestemmelser og beskrivelse.
- 200- Statens vegvesen: E6 Trondheim-Stjørdal, midlertidig reguleringsplan med bestemmelser for strekning Nyhavna. Utarbeiding av plan, bestemmelser og beskrivelse
- 2008 Trøåsen utbyggingssselskap, Gjellan – Trøåsen: Reguleringsplan samt mulighetsstudie utbygging, medarbeider
- 2007 Trondheim kommune, Rom Eiendom AS mfl: Mulighetsstudie for utbygging Heimdal sentrum, medarbeider
- 2006 Molde kommune, Reguleringsplan Meekelva-Djupdalen, medarbeider
- 2004 Trondheim Energiverk, Ny gang- og sykkelveg med mer. fra Ø. Leirfoss til Bratsbergvegen. Oppdragsansvarlig
- 2004 Block Watne as, Skisseplan bebyggelse i forbindelse med ny reguleringsplan på Nedre Eikrem, Molde.
- 2004 Svein Eikrem, Reguleringsplan boligfelt Gossa, Molde
- 2003 Trondheim Energiverk, Tiltaksplan for friluftsliv, fra N. Leirfoss til Ø. Leirfoss.
- 1996 Statens vegvesen Nord-Trøndelag, Reguleringsplan for massetak til RV 17, Høylandet.
- 1996 Statens vegvesen Nord-Trøndelag, Reguleringsplan for massedeponi til RV 17, Høylandet.
- 1996 Block Watne as, Innspill til bebyggelsesplan, Kystad.
- 1995 Statens vegvesen Nord-Trøndelag, Stedsanalyse for Vellamelen
- 1995 Trondheim kommune, Utb.k, Vår Frue park/Tordenskioldparken med tilliggende gater, arealanalyse/forprosjekt.
- ØVRIGE ANALYSER, VEILEDERE MM*
- 2012- Forsvarsbygg: Terningmoen leir mfl: Plan for opprusting og skjøtsel av utearealene
- 2012-1013 Direktoratet for naturforvaltning: Veileder for bruk av plan og bygningsloven mht ivaretagelse av grønne verdier

2011	Trondheim kommune: Formingsveileder for Grilstad Marina (ny bydel, grønne og grå areal). Kvalitetssikrer
2005-2007	NTNU: NTNU 2020, økonomiske analyser knyttet til campus og boligbygging. Fagansvarlig landskap
1995	Statens vegvesen Nord-Trøndelag. Utredning av konsekvenser i forbindelse med framføring av Rv 17, Vellamelen og Hjeltneset.
	<i>PROSJEKTERINGSOPPDRAG</i>
2012-	Statens vegvesen Region midt: Fv 17 Bangsundsvingene. Fagansvar landskap
2012-	Forsvarsbygg: Terningmoen leir mfl: Plan for opprusting og skjøtsel av utearealene
2012-	Trondheim kommune: Ladehammeren friområde og skateanlegg
2012-	Kirkelig fellesråd i Trondheim: Utvidelse av Leira kirkegård
2012-	Avinor: Landskapsplan Værnes ved utvidelse av terminal
2010-2011	SiT (Studentsamskipnaden i Trh): Gløshaugen idrettspark detaljprosjekt (kunstgressbane til fotball, rugby mm, asfaltareal til basket og islegging, lysanlegg).
2010-2011	Levanger kommune: Trønderhallen (Flerbrukshall) Detaljprosjekt landskap
2010-2012	Trondheim kommune: Nedre Bakklandet 43-45, detaljprosjekt lekeplass/park inkl anbudsmateriale
2009-2011	Veidekke as: Detaljprosjekt Finalebanen, park over parkeringshus.
2009-2011	NCC Construction: Nedre Bakklandet hotell, detaljprosjekt
2009	Trondheim parkering: Forprosjekt Finalebanen, park over parkeringshus, grunnlag til totalentreprise. Deltakelse i grupperinger på totalentreprisen.
2009	Helsebygg Midt: Gårdshager St-Olav, anbudsmateriale
2009-	Kirkelig fellesråd i Trondheim, skisseplan utearealer Tempe kirke
2008-	Kattem borettslag/TOBB: Rehabilitering utearealer, prosjektansvarlig
2008-	Per Grenstad, Holtegården i Klæbu, landskapsplan ca. 50 boenheter
2008-	Kattem helse og velferdssenter, landskapsplan etter vunnet konkurranse. Oppdragsansvarlig landskap
2008	Trondheim Eiendom, Ferista barnehage, landskapsplan permanent barnehage. Oppdragsansvarlig
2008	Statens vegvesen region midt: E6 øst, dagsone vest
2007	EG Eiendom as: Landskapsplan Havstein vest boligområde, 84 boenheter. Oppdragsansvarlig
2007-2008	Statens vegvesen region Midt: Byggeplan E39, Renndalen-Staurset, medarbeider, fagansvarlig landskap
2007	Kirkelig fellesråd i Trondheim, utforming av Bakke kirkeplass. Oppdragsansvarlig
2007-2008	Trondheim kommune, kultur: Granåsen idrettsanlegg: Framføring av vannledning til snøproduksjon. Oppdragsansvarlig
2007	Statens vegvesen region Midt: Utforming av fylling/friområde i Hagelin, Kristiansund

2006-2007	Statens vegvesen region midt: Skansenparken, skisseprosjekt. Oppdragsansvarlig
2007	Halsa kommune: Sentrumsutvikling Liabø, MPG. Oppdragsansvarlig
2006-2008	Stranda kommune, miljøtiltak. Fagansvarlig landskap
2006	Trondheim kommune, stabsenhet for byutvikling: Spillemiddelsøknad for Havstein idrettsanlegg (11-bane kunstgress m/undervarme/lysanlegg samt balløkke til islegging)
2006	Trondheim kommune, kultur: Utvidelse av løypetraseer (nye sprinttraseer) og skistadion, Granåsen idrettsanlegg. Oppdragsansvarlig
2006	Trondheim Eiendom, Erstatningsbane Granåsen. Oppdragsansvarlig
2006	Trondheim Eiendom, Flytting/rehabilitering av Eberg fotballbane, (grusbane m/lysanlegg)
2006	Trondheim Eiendom, Mulighetsstudier for barnehager: Lille Gråkallen, Hørlocks veg 66 og Lade allé.
2006	Trondheim Eiendom, Ranheimssletta barnehage
2006	Trondheim Eiendom, Frostaveien barnehage
2006	Trondheim Eiendom, Aastahagen barnehage
2005	Trondheim Eiendom, Flytteprosjekt Valøya, samlokalisering av Trondheim bydrift sine adm. tjenester
2004	Eco eiendomsforvaltning, Vikhov boligområde, Stjørdal, utomhusplan delfelt B7
2004	Block Watne AS, Nedre Eikrem, Molde, skisseprosjekt illustrasjonsplan
2004	Trondheim kommune, Lademoenparken, utbedringer i parken i samarbeid med kunstner
2004	Trondheim kommune, Barnehageseminar, skisse Jakobsgrenda barnehage
2004	Barnebygg AS (2004): Nasse Nøff barnehage, skisseprosjekt
2004-2010	Kirkelig fellesråd i Trondheim, Leira kirkegård
2004-2008	Kirkelig fellesråd i Trondheim, Ilen kirkegård
2004-2006	Kirkelig fellesråd i Trondheim, Leinstrand kirkegård
2004	Tana kommune, Oppgraderingsplan Tanabru sentrum
2003-	Trondheim kommune, Byggeplan Ringvålvegen, Heimdal
2003	Trondheim kommune, Ideskisse Heimdal Torg
2003	Trondheim kommune, Ideskisse utforming av adkomstveg og plass v/Teknostallen
2003-	Kulsås Utbyggingsselskap, Kulsås boligfelt
2002	Statens vegvesen Sør-Trøndelag, Brattøra friområde, idéskisser
2002	NCC construction AS, Utomhusplan for Munkvoll sykehjem og omsorgsboliger
2002-	Aas Jacobsen AS, OPS- prosjekt E39, Klett - Orkanger
2002-	Slyngstad og Hysby, Ny ungdoms- og kulturskole Atlanten, Kristiansund
1996	Trondheim kommune, Utb.k., Plan for Vår Frue park/Tordenskioldparken samt nordlige del av Schulz gate og Vår Frue gate.
1996	Trondheim kommune, Utb.k., Utomhusplan Ilsvikøra pumpestasjon.

- 1996 Trondheim kommune, Utb.k. , Plan for bydelspark på Bakklandet.
- 1996 Trondheim kommune, Utb.k., Plan for Jarlebanen/Lilleby, leke-/oppholdsareal inkl. balløkke.
- 1996 Trondheim kommune, Utb.k. Forprosjekt turdrag og bekkeåpning Brøsetdalen, inkl. åpen løsning i kulvert under Bromstadvegen.
- 1996 Trondheim kommune, Utb.k. Plan for bekkeåpning Nordre del av Leangenbekken, v/Leangen gård-Rotvoll.
- 1996 Romolslia borettslag, Disposisjonsplaner for utearealene til Romolslia borettslag. Tilstandsvurdering og brukervedvirkning.
- 1996 Block Watne AS, Utomhusplan Solbakken boligfelt.

INNLEIE TRONDHEIM KOMMUNE

- 2002-feb 2007 Trondheim kommune, innleie på timesbasis, Trondheim Byteknikk, ca. 2 dg./uke fra 2002 –feb. 2007
- Arbeidsoppgaver: Oppfølging byggeprosjekt samt forvaltningsoppgaver.

År Oppdragsgiver / beskrivelse **arbeidserfaring fra offentlig virksomhet, Trondheim kommune**

REGULERINGSPLANER OG ANDRE PLANSAKER

Deltakelse i planarbeid i regi av Trondheim kommune og private utbyggere. I hovedsak regulerings- og bebyggelsesplaner, samt byggesaker. Eksempelprosjekt:

- 2002 Prosjektleder Bomiljøtiltak Iladalen, innledende reguleringsarbeid, inkl. vurdering av åpning av Ilabekken
- 1998 – 2002 Kommunens landskapsarkitekt i nedsatt gruppe mht. regulering/fysisk utemiljø for utbygging av nytt Regionsykehus i Trondheim
- 2000 Landskapsarkitekt i nedsatte utredningsgrupper for hhv. Skistua, Granåsen og Leutenhaven

GRØNNPLANARBEID

Deltakelse i nedsatt arbeidsgruppe for revidering av kommunens grønnplassplan, utarbeidelse av handlingsprogram mm., herunder også kartlegging av grønnsstrukturen; dagens situasjon, kvaliteter, regulerings- og eiendomsforhold mm., muligheter og utfordringer.

OFFENTLIGE STØTTEORDNINGER

Planarbeid med kontakt mot statlige instanser for finansiering av aktuelle tiltak gjennom ulike støtteordninger.

Friluftslivsmidler til erverv/opparbeidelse.

Tippemidler.

Byfornyelsesmidler.

Bomiljømidler.

Tids-/stedsbegrensede støtteordninger som TON (Lademoen og Charlottenlund) og Miljøpakkeprosjektet (friluftslivstiltak på Ladehalvøya: Ladestien).

INVESTERINGSTILTAK UTFØRT AV EKSTERNE UTBYGGERE

Bidrag til utbyggingsavtaler med utbyggere. Godkjenning/oppfølging av planer/tiltak utført av eksterne utbyggere innen eget fagområde.

Eksempel:

- 2002 Friområde Ilsvika
- 2001 Friområdene rundt Nidarøhallene

ORG.UTVIKLING OG KOMMUNALE INTERNE PROSJEKTER

- 2002 Fagansvarlig for utarbeidelse av fagmanualer og sjekklister for utemiljøtiltak (rev.), inngår i Utbyggingskontorets kvalitetssikringssystem.
- 2002 Oppnevnt i arbeidsgruppe i forbindelse med sammenslåing av Landbrukskontoret og Miljøavdelinga i Trondheim kommune.
- 2001 – 2002 Oppnevnt i arbeidsgruppe i forbindelse med Prosjekt Bestiller/Utfører.
- 2000 Prosjekt tjenestekvalitet, ansvarlig for emne utemiljøtiltak .
- 1991 Kirke, Kultur og fritid sin representant i arbeidsgruppen for utforming av Avdeling byutvikling ved omorganiseringen «Nye Trondheim».

PROSJEKTERTE ANLEGG I REGI AV TRONDHEIM KOMMUNE

Bomiljøtiltak

- 2002 Prosjektleder for offentlige bomiljøtiltak i Romolslia
- Parkområder
- Planer for Tornæsparken,
Finalebanen, leke-/oppholdsplass ved Stadion/Nidarø, E.C.Dahlsparken (delvis),
Jarlebanen (forprosjekt),
Bakklandet bydelspark (forprosjekt).
Bydelspark v/Heimdal kirke.
Omlegging av fotballbaner. Balløkker.
Finalebanen, Stadion (før oml. 2002)
Charlottenlund idrettsplass, Starrmyra.
- Arbeid med/prosjektering av en rekke mindre balløkker, delfinansiert av spillemidler (søknad til Fylkeskommunen) derav 10-12 tilrettelagt m/lys for islegging.

PLASSER/TORG/GATER

- 2002 Thomas Angells gate (avventer midler for fysisk opparbeiding)Prosjektleder
- 2002 Forprosjekt "Grønn akse" Jomfrugata-Stiftsgårdsparken-Rådhusparken-Domkirka. Prosjektleder

2002	Krana allmenning. Prosjektleder/prosjekterende
2000	Øvre Bakklandet allmenning. Prosjektleder
1999	St. Olav gate allmenning. Prosjektleder
1997	Nygata 30, allmenning. Prosjektleder
1995	Planer for Bakklandet Torg. Prosjektleder/ prosjekterende
1995	Forprosjekt Skansen Stasjonspark. Prosjektleder

PLANER FOR TREPLANTING

Sivert Thonstads veg,
 Heimdal sentrum,
 Deler av Jonnsvannsvegen,
 Fjordgata.
 Enkeltplantinger flere steder i Trondheim.

MASSEDEPONI

Plan for Havstein og Karlgård massedeponier, begge i samarbeid med geotekniker.

Faglig bidrag til deponi i Trolla samt Tiller.

REHABILITERING AV MINDRE LEKEPLASSER

Ansvarlig for arbeidet med gjennomgang av alle lekeplasser i Trondheim kommune på kommunale friområder og i byfornyelsesstrøk iht. de nye sikkerhetsforskriftene, totalt ca 60 plasser.

Deltakelse i tverrfaglige prosjektgrupper der andre er prosjektleder og selve prosjekteringen settes ut til konsulent, eksempelvis Byåsveiens forlengelse, Dybdals veg, Bjørndalen (vei/VA/bekkeåpning), Strindvegen, Jonnsvannsvegen, Østre Rosten, avskjærende avløpsanlegg gjennom Midtbyen, Kongens gate allmenning, Jomfrugata.

DRIFTSKOMPETANSE

2000 - 2002	Trondheim kommune rendyrker nå en bestiller-/utførermodell, hvor økonomiansvaret for drift er overført Utbyggingskontoret. Fagansvarlig for drift av utemiljøtiltak inkl. utarbeidelse og inngåelse av kontrakter med driftsenheten.
-------------	--

DIVERSE OPPDRAGSGIVERE OG PROSJEKTER:

2002	Prosjektering av hytte, 50m ² , v/Søvatnet
2001	Prosjektering av lita, lafta bu, Hemnekjølen
	Reguleringsplan for hytteområde, Vasslia, Orkdalen.
	Prosjektering av påbygg til bolig, Tr.heim
	Diverse hageplaner.

NYLIG GJENNFØRTE KURS:

- 13-14 feb. 2012: Seminar om SPR for strandsonen.
Arrangør: Direktoratet for naturforvaltning/Miljøverndepartementet
- 24 jan. 2012: Plan- og bygningsloven, kommuneplaner/reguleringsplaner.
Arrangør: Sør-Trøndelag fylkeskommune
23. mai 2011: Plan- og bygningsloven, byggesaksdelen.
Arrangør: Norsk kommunalteknisk forening, NKF byggesak



Navn: **Jeanette Austad**
Stilling: **Landskapsarkitekt**
Født: **1973-08-21**

Hovedkvalifikasjoner

Jeanette Austad har erfaring fra formgivning og detaljprosjektering av skoleanlegg, lekeplasser, barnehager, boliger, parker/byrom og sykehjem.

Gode kunnskaper mht. DAK, Photoshop og Indesign.

Utdannelse

År	Skole / kurs
2012	Civil 3D
2010	Hvordan forme gode byrom i Nordland?
2009	Sansehager Den grønne kulturarven
2007	Universell utforming Novapoint
1998-2003	Norges Landbrukshøgskole, NLH, Ås Institutt for landskapsplanlegging, seksjon landskapsarkitektur
2002	Arkitekthøyskolen i Oslo, AHO "Rommet i Arkitekturhistorien"
2002	KVL, København, AutoCad-kurs
1996-1998	NTNU, Trondheim, Pedagogikk grunnfag og Innføring i Sosiologi

Ansettelse

År	Firma / stilling
2012-	Asplan Viak / landskapsarkitekt
2011	Gruppeleder landskap Asplan Viak
2006-2010	Asplan Viak / landskapsarkitekt
2006	Gruppelider landskap Asplan Viak
2004 -2006	Asplan Viak / landskapsarkitekt
2003	Enkeltmannsforetak, Oslo/ landskapsarkitekt SJ Arkitekter, Oslo/ landskapsarkitekt, -engasjement
2001-2003	Oslo kommune, Friluftsetaten/sesongarbeider
2000	Anleggsgartnermester Svein Erik Johansen, Bodø/sesongarbeider, planting, anlegg og vedlikehold.

UKA på Ås/ funksjonær i designkomiteen.

Spesielle referanser

År	Oppdragsgiver / beskrivelse
2013	Statens vegvesen region nord/ Harstadpakken Balsfjord kommune/ detaljprosjektering svømmehall Moan UNN/Landskapsplan til reguleringsplan Åsgård Mowi AS/Landskapsplan til reguleringsplan Nordmannsgård
2012	Meløy kommune/forprosjekt Glomfjord sentrum Borealis Arkitekter/H 131 Bodø, detaljprosjekt Alta kirkelige fellesråd/skisse Kirkehage Nordlyskatedralen
2011	Alta kommune/ detaljprosjekt kirkehage Nordlyskatedralen Tromsø kommune/ detaljprosjektering deler av Gyllenborg skole
2010	Alta kommune/Nordlysplassen Dyrøy kommune/Detaljprosjekt oppgradering av Brøstadbotn sentrum Lenvik kommune/Detaljprosjekt sykehjem Finnsnes
2009	Skanska/Detaljprosjekt Storsteinnes skole Lenvik kommune/Forprosjekt sykehjem Finnsnes PTL/Utvida forprosjekt Storsteinnes skole
2008	Tromsø kommune/Detaljprosjekt Kaldfjordeidet bussterminal Acona Technopole /Detaljprosjekt Tomasjordneset barnehage Dyrøy kommune/Detaljprosjekt Oppgradering av Brøstadbotn sentrum
2007	Einar Sørensen AS/Forprosjekt Småbåthavn Midtre Kaldslett Veidekke AS/Detaljprosjekt Midtre Kaldslett felt B1.1, B1.2, B2.2, B5 Skanska Norge AS/Detaljprosjekt landskapsplan Tollbodgate 15 Alta kommune/ Detaljprosjekt landskapsplan Vertshuset omsorgsboliger UNN HF/Detaljprosjekt barne- og ungdomspsykiatrisk senter
2006	Bjørn Bygg/Detaljprosjekt Psykiatriboliger ved Åsgård Sørreisa kommune/Detaljprosjekt Gjærsetta barnehage Amundsen Arkitektkontor/Detaljprosjekt Breivika vg. skole Sørreisa kommune/Detaljprosjekt barnehage Tromsø Bygg AS/ Detaljplan Strandkanten K2, K4 og B1 UNN/Skisseprosjekt sykehuspark

Buktafestivalen/ Skisseprosjekt Telegrafbukta
Borealis Arkitekter/Detaljprosjekt Nordlandssykehuset,- psykiatri

2005
Bjørn Bygg AS/Forprosjekt og detaljprosjekt lekeplass Vestre Mortensnes
Veidekke AS/Forprosjekt uteromsplan og lekeplass Midtre Kaldslett B2.2
Bjørn Bygg AS/Detaljering gårdsrom Vestre Mortensnes
Tromsø kommune/Forprosjekt høydebasseng Tromsøya
Tromsø kommune/Detaljprosjekt uteromsplan Bjerkaker skole
Bjørn Bygg AS/Forprosjekt boliger ved Åsgård
Borealis Arkitekter/Takterrasser Brødrene Johannessen- kvartalet

2004
Einar Sørensen AS/ Forprosjekt lekeplasser Midtre Kaldslett
Veidekke AS/ Forprosjekt lekeplasser Midtre Kaldslett
Lyngen kommune/ Forprosjekt- landskapsforming og visualisering av steinuttak
Lunheim Amfi/ Reguleringsplan- illustrasjoner
KU- SMOR/ Illustrasjoner- steinbrudd
Universitetet i Tromsø/ Detaljprosjekt – atkomstzone botanisk hage
Amundsen Arkitektkontor/ Forprosjekt uteromsplan Breivika vg. skole

PRIVATHAGER I TROMSØ

Veidekke AS/Forprosjekt uteromsplan Strandkanten
Veidekke AS/Forprosjekt uteromsplan og lekeplass Midtre Kaldslett B1.2
Bjørn Bygg AS/Forprosjekt lekeplass Elisabeth-senteret
Bjørn Bygg AS/Forprosjekt lekeplasser Nesland
Tromsø kommune/Forprosjekt uteromsplan Grønnåsen skole
Tromsø kommune/Forprosjekt uteromsplan Bjerkaker skole
Bjørn Bygg AS/Forprosjekt gårdsrom Vestre Mortensnes

HOVEDOPPGAVE 2003

” Fra areal til rom”. Prosjekteringsoppgave av industriområde ved Akerselva i Oslo. Oppgaveområdet ble delt inn i tre delområder,- et lukket gårdsrom, flere mindre gaterelaterete rom og en parkrelatert del. Oppgaven inneholder analyse av området, en konseptuell del og beskrivelse av utvalgte rom.

Språk

Norsk

Engelsk

Morsmål

Bra



henge og slenge- bølgeplattning
benk/liggelapp. Terrassebord av varmebehandlet trevirke, alternativt Kebony trevirke eller tilsvarende. Synlig sokkel. Stående trevirke

basseng med håndpumpe og renne til nedre vannspill/kum
Granittkant rundt øvre basseng. Dagens bassengomramming kan gjenbrukes. Framføring av vann, automatisk oppfylling til nærmere angitt nivå. Forutsatt vinterstengt. Håndpumpe for manuell fylling av vannrenne av brostein salt i betong. Nedre basseng med granittdække, avløp til pumpe, avløp litt opp i forhold til lavpunkt for opprettholdning av et lite vannspill. Pumpe av vann opp i hovedbasseng. "Hoppesteiner" i bassenget.

kryssing av vannrenne
parallele granittelelementer i vannrenningen, med spalter mellom for vannet



busker og stauder bak klipp hekk
skjuggeløende, variert beplantning

Klipp hekk av alperips, med kjerne av fløttverksgerde som rygg for aktivitetstette og soleplasser samt etablering langs hele Udbyes gate

dekke av granitt i parken, flammel overside markering i belegget, granitt med annen farge/struktur

Naturstestensmur
som rygg til sittezone/sittekant flater ut terrenget bak til mer egnet sole-/oppholdsareal. Referansemur: Byåsen barneskole



Granittkant rundt plantefelt
Flammel overflate, synlig vis 30cm

Granitttrapp

Småbarnslek
Sandkasse, stående rundstokk, med nedgravede "dyr" Vippelek. Bord/benk og benk for barn/voksne. Nærhet til vannarrangement, apparat for litt større barn i vest, samt egen "barneløype" med sklie inkl trappeveier av tre på siden, tidere aktiviteter beskrevet under:



hoppe-/klatreløype rundstokk
Settes i ulikt belegget, variasjon i materialer, å gå på/ta på trebelegg, kuppelstein, småstein, sand osv.



portal av pil, med hylte av pil i enden av balansegangen



balansegang rundstokk
store natursteiner i sand. Ulike farger

asfaltstier kantelet med smågalestein

falløype
tallsymbol i plast på sti

regnbueløype
bokstavsymbol i regnbuelanger på sti, fermploast

hovedstiene gjennom parken
belegg av barrikade stendække maks fall: 120. Kantes m/storgalestein

klatre-/turnebasseng (Flemmenanlegg)
henge, slenge, klatre elementer settes sammen til en helhet, minimum 2 sekskanter, detaljer iht anbefalinger fra Flemmen. Tilpasset større barn/unge

buldreivveg, nord og øst på p-nedgang, grep festes i vegg, utformes etter anbefalinger Norges idrettsforbund/særforbund

adkomstplass nordvest
Bed med fargerik vegetasjon, blikkfang. Granitt omramming, flammel overflate, siftehagde. Dekke av granitt, flammel overflate. Benker for inkl omramming mot fast dekke

trær og bunndække
reetablering av kantsteinslinjer eller graving for p-kjeller

benk på skiferdekk

ledelinje i brostein

luntre med rund siftebenk
støtdempende gummiunderlag fra Kompan eller tilsvarende. Farge: Blå. Referansedekk: Takhage på Kvinne Barn St. Oppbygging av støtdempende gummiunderlag må tilfredsstille kravene til maksimal fallhøide de ulike sonene. Kanting mot løse kanter skal utføres.

ballfangernett
referanse: Nett i stål benyttet ved Byåsen barneskole.

sandvolley
bane etableres iht anbefalinger fra N idrettsforbund. kant av tre med vis mot sand. Inkl. nett

Nedkjøringsrampe p-kjeller
galvanisert stålrerkeverk på støpt mur m synlig vis=20cm fra fortau. Referanserkerkeverk: Rampe på Øya sykehjem.

div utstyr for litt større barn



ballvegg
ballvegg etableres i overgang mellom kunstgressbane og betongflate, 2-sidig utfylling. Ballveggen lages i betong, med bølget overflate, betonghagde maks 1 meter, med ballfangernett toppen til total høgde 3meter.

kunstgressbane
Type kunstgress: Valgt type skal være optimal for aktuell bruk til aktivitetstette med svært intens belastning, skal være godkjent til breddefotball. Fortrinnsvis uten gummi granulat, med støtdempende pad mellom gras og gruslag. Tilbudt type skal oppgis, og skal godkjennes av Trondheim kommune. Utstyres med 1 mål på hver kortsidde. Oppmerking syes inn i gresset.

betongflate
Flata skal islegges vinterstid. Tak parkeringskjeller/oppbygging bane må utføres slik at ikke varme fra parkeringskjelleren påvirker temperaturen i sonen for islegging negativt. Dersom isolasjon ikke blir tilfredsstillende, må kjøleanlegg vurderes. Minimalt egnet både til sommer og vinterbruk settes opp

Oppmerking for aktiviteter: Basket, basse og hockey mm. 2 stk minimalt til sommer/vinterbruk

basketkurver: 2 stk, solide. Settes på dekke av betong m/minimal helning, jfr krav til underlag for basket.

TEGNFORKLARING:

- Nytt tre
- Eksisterende tre
- Belysning, mast
- Belysning, pullert

- Busk
- Plen
- Kunstgress
- Barrikade
- Granitt 1
- Granitt 2 (avvikende struktur/farge)
- gummibelegg

adkomstplass sørvest
Bed med fargerik vegetasjon, blikkfang. Granitt omramming, flammeloverflate, siftehagde

adkomstplass sørøst
Bed med fargerik vegetasjon, blikkfang. Granitt omramming, flammeloverflate, siftehagde

adkomstplass sør
Bed med fargerik vegetasjon, blikkfang. Granitt omramming, flammeloverflate, siftehagde

adkomstplass sørvest
Bed med fargerik vegetasjon, blikkfang. Granitt omramming, flammeloverflate, siftehagde

adkomstplass sør
Bed med fargerik vegetasjon, blikkfang. Granitt omramming, flammeloverflate, siftehagde

adkomstplass sør
Bed med fargerik vegetasjon, blikkfang. Granitt omramming, flammeloverflate, siftehagde

adkomstplass sør
Bed med fargerik vegetasjon, blikkfang. Granitt omramming, flammeloverflate, siftehagde

leleubbyland
terrengformasjoner til lek og opphold. Bruk av noe lette masser må påregnes (hasapor el, omfang avhengig av dimensjonering p-dekke)

"sittebygger" integrert i terrengformasjoner sittevis i framkant, i flukt med terreng i bakkant. Terrassebord av varmebehandlet trevirke, alternativt Kebony trevirke eller tilsvarende. Synlig sokkel. Stående trevirke HC adkomst til nordligste brygge.



Loop benk

Rev.	TAKSE	Rev.dato:	Korr:
00-			
-			
-			
-			
-			
-			
-			
-			
-			
-			

Forprosjekt

Prosjekt:
Finalebanen
Oppdragsnavn:
Veidekke as

Oppdragsleder: BSJ	Tegn: BSJ/SK	Målestokk: 1:250 (A1)
Oppdragsnr: 599951	Kontor: TH	Dato: 30.11.09

Tegn. nr. **L 002** Rev. **01-B**



Kirkenes Stadion
Fjellhallen Kirkenes
Barentshallen Hesseng
Barentsbadet Kirkenes
Park & Anlegg

www.barentshallene.no

Barentsbadet tlf. 40455769

Barentshallen tlf.92621120

Fjellhallen tlf.92621161

SØR-VARANGER KOMMUNE

Boks 405, 9915 Kirkenes

11 SEPT. 2013

Saksnr: Dok.nr: Off.vurdering:

13/1012

Kopi til:

Sør-Varanger kommune
v/Plan og utvikling

Vår ref.: Arkivkode: Saksnr.:	Deres ref.: 13/1012	Dato: 10.09.2013
Saksbehandler: Audun Andersen	Direkte innvalgsnr.: Tlf: 93 05 14 66 Faks: 78 99 77 12	Epostadresse: audun.andersen@sor-varanger.kommune.no

Søknad om bolystmidler – 13/1012

Oppsett av flere parkbenker i Sør-Varanger

Etter mange år med lite fornying på park og anleggssiden ser vi fravær av brukere rundt om i spesielt parker. Mangelen av muligheter for å sette seg ned å tilbringe tid her gjør at terskelen for mange blir stor for å komme seg utendørs i offentlige parker

Planlagt tiltak:

Vi ønsker i første omgang å gjøre innkjøp av 5 nye parkbenker til i hovedsak:

- Savioparken
- Malmklangparken
- Ricaparken
- Rallaren Bjørnevatn
- Førstevannslia

Pris pr benk som er tiltenkt er på kr. 7.180,-

Totale søknadsbeløp vil være kr. 35.900,-

Mvh

Audun Andersen

Barentshallene Sør-Varanger KF

BARENTSHALLENE SØR-VARANGER KF



Kirkenes Stadion
Fjellhallen Kirkenes
Barentshallen Hesseng
Barentsbadet Kirkenes
Park & Anlegg

Barentsbadet tlf. 40455769

Barentshallen tlf.92621120

Fjellhallen tlf.92621161

www.barentshallene.no
SØR-VARANGER KOMMUNE
Boks 406, 9915 Kirkenes

11 SEPT. 2013

Sør-Varanger kommune
v/Plan og utvikling

Saksnr: 13/1012	Dok.nr:	Off.vurdering:
		Kopi til:

Vår ref.: Arkivkode: Saksnr.:	Deres ref.: 13/1012	Dato: 10.09.2013
Saksbehandler: Audun Andersen	Direkte innvalgsnr.: Tlf: 93 05 14 66 Faks: 78 99 77 12	Epostadresse: audun.andersen@sor-varanger.kommune.no

Søknad om bolystmidler – 13/1012

Grunnlag:

Mange småkommuner rundt om i Norges land har lyktes godt med såkalte "startpakker" for nytilflyttede innbyggere. For å synliggjøre de offentlige tilbudene i kommunen må man på en effektiv måte få brukerne dit. En god måte å gjøre dette på er å gi de et gratis tilbud de første gangene. Det være seg kinobilletter, badebilletter, bibliotekkort etc.

Barentsbadet ønsker å prøve ut et slikt tiltak med gratis enkeltbillett for alle nytilflyttede innbyggere samt alle nyfødte innbyggere i kommunen det hele første leveår

Planlagt tiltak:

Vi ønsker å tilby alle nytilflyttede innbygger en gratis enkeltbillett ved Barentsbadet Kirkenes

Vi ønsker å tilby alle nyfødte innbyggere i kommunen gratis entre første leveår

Estimert budsjett:

Enkeltbesøk Barentsbadet tilflyttede 100 innbyggere x 87,- gjennomsnittlig billettpris
Enkeltbesøk babyer, ca. 30 fødsler x 30,- enkeltbillett x 26 besøk årlig

Budsjettert søknadsbeløp: kr. 32.100,-

Mvh

Audun Andersen

Barentshallene Sør-Varanger KF

Barentshallene Sør-Varanger KF / www.barentshallene.no

Telefon: 78 99 77 11

Jernbaneveien 1, 9912 Hesseng / Mail: aan@svk.no / Faks: 78 99 77 12 / Mobil: 93 05 14 66

Toppelveien vel
Toppelveien 17
9900 Kirkenes



Søknad om bolystmidler 2013

Kirkenes 0409

Toppelveien vel er en nyetablert forening etter å ha ligget nede i flere år. Bakgrunnen for søknaden er å øke trivsel og bolyst i Toppelveien. Det er flere nyetablerte familier, der i blant bulgarsk og russisk, og vi ønsker å gjøre Toppelveien til et attraktivt og hyggelig sted å være for små og store, norsk eller ei. Det er en liten skogsti mellom Toppelveien og Solheimslia som gjør området tilgjengelig for flere i nærområdet enn bare beboerne i Toppelveien. (VEDLEGG)

Prosjektplan

Toppelveien vel ønsker å gjøre området vårt mer attraktivt ved å sette opp et lekestativ for barn, og en gapahuk med bål plass. Et lekestativ og en gapahuk vil være et naturlig samlingspunkt for familiene, og vil selvsagt også kunne benyttes av beboere i blant annet Solheimslia. Det er en liten skogsti som forbinder Toppelveien og solheimslia, som gjør tilgangen til lekestativet trygg og tilgjengelig for andre beboere enn de i Toppelveien.

En gapahuk med utsikt over Kirkenes og Bøkfjorden vil være en fin samlingsplass. Området befinner seg i mellom hus og industriområde, men likevel lunt inni mellom noen trær. Vi ønsker å ha en bål plass med grillmuligheter som kan brukes både sommer og vinter. En slik samlingsplass vil oppmuntre til sosial omgang med naboer og venner, og således øke bolysten og tilhørighet til gata vår.

Plassen vi har sett for oss å bruke har flott utsikt over byen, og vi har på dugnad ryddet plassen for skrot, trær og kompostavfall. Det er ingen gjennomgangstrafikk i området, noe som gjør plassen til et sikkert sted for små og store.

Framtidsplaner

Vi ser for oss å utvide lekeplassen med flere stativ ved et senere tidspunkt. Området er tilbaketrasket for trafikk. Det er lite lys i området, så ett eller to lyspunkter er også en plan. Videre vil vi rydde plass til akebakke, arrangere leker, bål og grilling, juletretenning og bursdager.

Budsjett:

Alle tall er ca-priser pga usikkerhet rundt den endelige formen på gapahuken, da det ikke finnes noen gode tegninger. Pris på material er hentet fra www.byggmax.no som gir en indikator på hva de ulike delene koster. Villmarkspanel hentes fra Jan Sotkajærvi. Bålpanna fra Jernia og lekestativ fra www.maxbo.no. Pris på hjullaster er varierende sammen med usikkerhet i omfang av arbeid. Men, en makspris er oppgitt her.

Gapahuk:

2000,- reisverk

1500,- Skruer og beslag

1500,- Panel

500,- Olje/ dekkbeis

2000,- Grus

1000,- Fiberduk

Tilbehør:

2790,- Bålpanne

Lekestativ:

4280,- Lekestativ, (to disser og en sklie)

Annet:

1000,- Leie av hjullaster 2-4 timer

SUM: 16 570,-

Egeninnsats –dugnadstimer: 120 kr

For arbeid som gjøres på dugnad

- Rydding av området (rydding av trær og ol). 16 timer
- Grovplanering av området til gapahuk og lekestativ 6 timer
- Legging av duk og grus samt planering 6timer
- Henting av material(Pasvik og byggevareforretning) 2timer
- Oppføring og beising av gapahuk og lekestativ 28t

Dugnadstimer: 58 timer (120 x 58 = 6960,-)

SUM: 6960,-

TOTALSUM: 23 530,-

Håper på et positivt svar!

På vegne av Toppenveien vel:


Cathrine Sofie Pedersen (leder)

Anne Figenschou (nestleder)



VEDLEGG:

Skogsti til beboere i Solheimslia



Tomta tilhører Tschudi AS og er ment for boligformål, men er klarert for vårt formål.

Fra: Arve G. Green
Sendt: 12.09.2013
Til: Postmottak
Kopi:
Emne: Søknad om bolystmidler 2013

Hei

Se vedlegg.

Mvh
Arve Green

Sør-Varanger Kommune
Plan- og utviklingsavdelingen
Boks 406
9915 Kirkenes

12.09.2013

Søknad om bolystmidler.

Øvre Langøra Velforening ønsker å søke om bolystmidler til etablering av lekeplass og sosial samlingsplass i Langøra.

Vi ønsker å ta i bruk et område som allerede er regulert til lekeområde, like vest for Langørveien 21.

Vi tar sikte på å opparbeide en lekeplass med enkle lekeapparater og en gapahuk med tilhørende bål plass for sosial samlingsplass for voksne og barn.

Stadig flere småbarnsfamilier har flyttet til dette område og en sosial arena i nærområde vil være et viktig bidrag til trivsel og stabilitet.

Vi søker herved om 100.000 kr.

Se vedlagt prosjektbeskrivelse og budsjett.

Også vedlagt er organisasjonsopplysninger om velforeningen.

Med vennlig hilsen

Espen Rafaelsen
For Øvre Langøra velforening

Prosjektbeskrivelse:

Område regulert til lekeplass i Langøra planlegges utrettet og planert. Der eksisterer i dag et dissestativ. Dette må utbedres litt for å oppfylle sikkerhetskrav. Videre ønsker man å sette opp et lekestativ av typen "Jungle barn klatrestativ med sklie" (se klatrebarna.no). Omkring lekestativ planlegges kunstgressunderlag for lettere vedlikehold.

I tilknytning til lekeapparat og dissestativ ønsker vi å bygge en sosial samlingsplass for voksne og barn. En enkel gapahuk i tremateriale med tilhørende bål plass. Da område ligger like inntil en kommunal vei som er relativt trafikkert må man påregne et gjerde. Man bør også etablere et nytt lyspunkt fra lyktestolpe slik at område blir mer sikkert for barn samt mer tilgjengelig for helårs bruk.

Kostnadsoverslag:

I det følgende foreligger et prisoverslag for prosjektet. Dette er gjort på grunnlag av muntlig forespørsel til ulike potensielle entrepenører.

Grunnarbeid:		
Grus:	3 lass á 3000	9.000,-
Plannering		10.000,-
Kunstgressdekke:		20.000,-
Lekeapparat:		
Jungle barn klatrestativ med sklie(klatrebarna)		10.000,-
Gapahuk:		
Materiale:		25.000,-
Gjerde:		
Materiale:		15.000,-
Lyktestolpe med montering:		30.000,-
Material:		
Tilkobling:		
Egeninnsats:		
Dugnadstimer a 250 kr: 150 timer.		37500,-
Total:		157500,-

Organisasjonsnummer: 912 069 958
Navn/foretaksnavn: ØVRE LANGØRA VELFORENING
Organisasjonsform: Forening/lag/innretning

Forretningsadresse:
c/o Espen Rafaelsen
Langørveien 36B
9900 KIRKENES

Kommune: SØR-VARANGER

Registrert i Enhetsregisteret: 19.07.2013
Stiftelsesdato: 21.01.2013

Daglig leder/ adm.direktør: Espen Kvammen Rafaelsen

Virksomhet/art/bransje: Velforening: Sosiale tiltak, skiløyper, lekeplass, bål plass/
gapahuk,
tiltak i forhold til farten motorkjøretøy har i Langørveien, arrangere turer for å
forskjønne Langøra.

Næringskode(r): 94.991 Aktiviteter i andre interesseorganisasjoner ikke nevnt annet
sted
Sektorkode: 7000 Ideelle organisasjoner

Særlige opplysninger: Registrert i Frivillighetsregisteret

Styre: Styrets leder: Espen Kvammen Rafaelsen
Styremedlem: Lars Even Kristiansen
Bengt Willy Stokvold

Fra: Espen Rafaelsen Rafaelsen
Sendt: 12.09.2013
Til: Postmottak
Kopi:
Emne: Søknad om bolystmidler 13/1012

<mailto:postmottak@svk.no>Se vedlagt søknad.

Håper på positivt svar.

Med vennlig hilsen

Espen Rafaelsen
Leder i Øvre Langøra velforening

Søknad om bolystmidler 2013



Virksomhetens navn:	Varanger museum IKS, adv. Sør-Varanger
Adresse:	Førstevannslia, 9900, Kirkenes
Tlf:	7899 4880
Faks:	7899 4890
E-post:	glm@varangermuseum.no;berit.nilsen@varangermuseum.no
Kontaktperson	Berit H. J Nilsen



Tiltaksnavn	Utvikling av en selvformidlende kultur og friluftspark til barn og familier ved Førstevannslia
Tiltaksformål/ Prosjektplan	<p>Sør-Varanger kommune er en grensesprengende kommune med velutviklet arbeidsmarked. Mange flytter til Sør-Varanger p.g.a jobbmuligheter. De fleste har med seg barn og familie. Men en velbetalende jobb er ikke en god nok grunn til å få tilflytterne til å bli i kommunen. Samme gjelder de unge lokale som er i etableringsfase, der de kunne velge å bli eller å flytte. Det kreves i tillegg til jobbtilbud, også gode tilbud til familieliv.</p> <p>Et kjent problem i SVK har vært at på ettermiddager og i helger er det lite som skjer utenom organiserte aktiviteter. Barnefamilier kjeder seg. Det er få plasser som er åpne på ettermiddager /helger der man kan ta med seg hele familien og hygge seg. Vårt museum er blant de få plassene som passer for barnefamilier og som er åpent alle dager (t.o.m. lørdager og søndager). Selv om det, så har vi dessverre begrenset åpningstid.</p> <p>For å kunne gi barnefamilier en plass å gå til når alle andre steder er stengt, eller koster altfor mye penger, ønsker vi på museet å gjøre følgende tiltak med hjelp av bolystmidler:</p> <ol style="list-style-type: none"> 1. Museet har en Gamme liggende ved Førstevannslia, som er aktivt brukt av barnehager, skoler og barnefamilier. Gamma er tilgjengelig for folk 24/7. Vi planlegger å lage en bål plass ved Gamma, der familier/skoler/barnehager vil kunne kose seg med grilling. 2. Labyrintområdet utenfor museet har vært en populær samlingsplass for barn og ungdommer. På samme måte som med Gamma, ønsker vi å gi folk en plass å kose seg, en plass å spise matpakken sin. Derfor planlegger vi å sette opp en Lavvo på ved Labyrintområdet. Lavvoen skal ha plass til en stor familie eller skoleklasse. Lavvoen vil også være tilgjengelig for folk 24/7. 3. Sammen med Gamma, Labyrinten og framtidig Lavvo, består museets uteområde også av et minidagbrudd med barneleker i malmstein, et kjempe-dekk (fra Sydvaranger Gruven), en samisk njalla. Vi planlegger å skape et selvformidlende kulturområde/museumspark her. Skilting med enkle historier/forklaringer om selve Gamma/Lavvo/ gjenstander vil være både kunnskapsmessig interessant for folk som har med seg små barn, og positivt for SVK for å formidle sin historie, bl.a den samiske kulturen i kommune.

Målgruppe for tiltaket	Barnefamilier, barnehager, skoler, hele befolkningen i Sør-Varanger
------------------------	---

Gjennomføring	Påbegynner planleggingsarbeid og innkjøp/bestilling så fort midler fra bolystfondet er på plass. Prosjektet skal være gjennomført i løpet av 2014.
----------------------	--

Kostnadsoversikt	
Innkjøp av tradisjonell Lavvo med stenger (16manns); benker til bål plass og til Lavvo, skinn av reinsdyr eller impregnerte sitteunderlag i reinsdyrskinn og annet utstyr som bør tilhøre en bål plass og inn i en Lavvo + fraktutgift <i>Eventuell leverandør: www.bisontelt.no</i>	45000kr
Byggematerialer: tre/planker, grusmasse, stein, leie av lastebil for transport av materiell	35000kr
Skilting ved Gamma, Lavvo, Labyrint, dekket, minidagbruddet, njallaen, museumsbygget <i>Eventuell leverandør: Skiltsentralen i Kirkenes v/ Geir Moen</i>	40000kr
Arbeidstimer: Samarbeid mellom egenarbeid 1 månedsverk*120kr/time og innleid snekker/byggingsfagarbeider 2 uker *500kr/time til: Rydding av plass, bearbeiding av grunnen, henting av stein og grusmasse, snekring av platting, maling og lakkering, sette opp Lavvo, bygge bålplassen, utarbeider tekst til skilting og setter opp skiltene <i>Eventuell leverandør: Bygg og Malermesteren AS i Kirkenes v/ Trond Johansen</i>	57000kr
Total	17700kr
Egenandel	77000kr
Søknadssum	100,000kr

Sted og dato

Kirkenes, 13.09.13

Signatur

Berit Nilsen

Berit Nilsen

Adm.leder



Varanger museum IKS
 avd. Sør-Varanger
 Førstevannslia, 9900 Kirkenes
 Tlf. 789 94 880

Varanger museum, avd. Sør-Varanger

Berit Nilsen

Fra: Geir Moen <geir@skiltsentralen.no>
Sendt: 13. september 2013 12:09
Til: Berit Nilsen
Emne: Priser

SØR-VARANGER KOMMUNE		
Boks 406, 9915 Kirkenes		
16 SEPT. 2013		
Saksnr:	Dok nr	if vurdering
		Kopi til

Hei.

Beklager sent svar, men her er noen priser:


Jeg har ikke klart å finne noen system i metall ennå som passer til uteskiltingen du nevnte, men ser for meg at vi kan ordne ett alternativ i tre.

Prisen for trefot i bakken med skilt av aluminium og akryl i 30 x40 vil koste 950,00 pr. stk. (jeg vill uansett fortsette å leite etter ett alternativ i metall.

Plateskiltene vi lager er på ett plastmateriale kledd med aluminium på begge sider. Komplette skilt i denne kvaliteten koster 1500,00 pr. m2.

Jeg kan også tilby fasadeskilt i lakkerte aluminiums bokstaver / emblem. Skiltet på illustrasjonen er ca. 9 m og vil koste ca 19500,00

Håper dette er til litt hjelp



Mvh Geir

**SKILT
SENTRALEN**

Kirkegaten 1, 9900 Kirkenes
Postboks 344, 9915 Kirkenes
Tlf: 95 23 55 08

Berit Nilsen

Fra: Trond Johansen <trond@byggogmal.as>
Sendt: 10. september 2013 08:28
Til: Berit Nilsen
Emne: Re: Forespørsel om pris

Hei Berit

vi kan være behjelpelig med oppsett av lavo og annet arbeid, vi har en timepris til der på kr 485,- eks mva,

vi har også kompetanse restaurering av verneverdige bygg, vi var med på restaureringen av svanvik kapell og er registrert hos riksantikvaren.

håper dette er interessant for dere

9. september 2013 kl. 10:12 skrev Berit Nilsen <Berit.Nilsen@varangermuseum.no>:

Hei Trond:

Det er Berit på museet.

Har faktisk et spørsmål til deg/ditt firma. 😊

Jeg holder på med å lage søknad om bolystmidler for museet. Der bland annet inneholder å bygge en bål plass ved Gamma og sette opp en Lavvo ved Labyrinten.

Jeg tror ikke Tore vil klare gjøre å alt selv. Vet ikke om ditt firma selger slike tjenester som å hjelpe til med byggingsprosessen/ gi råd underveis?

Uansett vil det være fint om vi kunne få vite om pris for et eventuelt samarbeid med dere. Hvor mye tar dere for time eller dag? Hvor lang tid ser du for deg at vi trenger for å sette opp en 16mannsLavvo samt å lage en bål plass ved Gamma?

MVH

Best wishes

Berit H. J. Nilsen

Konstituert adm. Leder / Interim leader of administration

Varanger museum IKS. avdeling Sør-Varanger

Førstevannslia

9900, Kirkenes

--

Hilsen Trond Johansen

V/Bygg og Malermesteren AS

Tlf: 95035190

Fra: Foss, Ketil
Sendt: 14.09.2013
Til: Postmottak
Kopi: Erling Fjelldal (erling.fjelldal@bioforsk.no);arne@pasvikturist.no
Emne: søknad bolystfondet 13/1012

Hei!

Vedlagt følger søknad fra Svanvik Utvikling til kommunens Bolystfond.

Ta kontakt hvis noe informasjon skulle mangle.

Med vennlig hilsen
Ketil Foss

På vegne av Svanvik utvikling

Svanvik utvikling v/Ketil Foss
9925 Svanvik

Sør Varanger kommune
Utvalg for miljø og næring
Rådhuset
9900 Kirkenes

Svanvik 14.09 2013

Søknad om «Bo lyst» midler (13/1012)

Svanvik utvikling søker herved om tilskudd på kr. 70 000,00 fra kommunens Bolystfond. Svanvik Utvikling er en sammenslutning av bedrifter og frivillige organisasjoner på Svanvik i Pasvikdalen. Målsettingen for Svanvik utvikling er å arbeide for godt oppvekst og bomiljø i området, og å utvikle tilbud som både kan komme lokalbefolkningen og kommunens øvrige befolkning til gode.

Svanvik Utvikling søker Bolyst-midler for å rehabilitere Utnes badeplass, da dette er et svært populært anlegg for både kommunens befolkning og tilreisende. En slik badeplass bidrar til at folk samles og til økt trivsel i lokalsamfunnet, en viktig faktor for bolyst.

Svanvik Utvikling ønsker å rehabilitere Utnes badeplass, som er den eneste badeplassen med tilrettelagt strand og fasiliteter i Pasvikdalen. Pasvik folkehøgskole og Finnmark fylkeskommune eier anlegget ved badeplassen, men anlegget er åpent for almen bruk. Utnes badeplass ble på begynnelsen av 1990-tallet utbygd med brygger og bål/grillplass, det ble samtidig bygd platter for å gjøre badeplassen tilgjengelig for bevegelseshemmede. Det ble for 10 år siden tilkjørt ny sand og badeplassen ble noe utvidet. Status for Utnes badeplass i dag er at både brygge og plattinger er i dårlig forfatning og at det er lite sand igjen på stranden. Anlegget bærer preg av begynnende forfall og det vil være nødvendig å gjøre en del materiellutskifting og arbeid for å opprettholde anlegget som en fin badeplass.

Vi ønsker å skifte ut materialer i platingene, sette opp bedre rekkverk og utvide bålplassen slik at den blir mer tilgjengelig for bevegelseshemmede. Vi ønsker også å få satt ut ei badebrygge utenfor stranden, for at badende skal kunne hoppe og stupe fra den. Det er også nødvendig å få tilkjørt mere sand til stranden. Det meste av arbeidet planlegges gjort på dugnad, men noe arbeid må leies inn i forbindelse med å få fordelt sanden på stranda. Vedlagt følger budsjett og framdriftsplan for prosjektet.

Vi håper Sør Varanger kommune ser positivt på vår søknad og ser verdien av å ha en godt tilrettelagt badeplass i kommunen.

Med vennlig hilsen



Ketil Foss
På vegne av Svanvik Utvikling

Vedlegg

Budsjett med stipulerte kostnader

Materialer til plattinger og bål plass	Kr. 30 000,00
Materialer og flyteelement til badebrygge	Kr. 15 000,00
Tauverk/kjetting og anker til badebrygge	Kr. 2 000,00
Kjøp og tilkjøring av sand til stranden	Kr. 10 000,00
Leie av maskinarbeid for å fordele sand	Kr. 8 000,00
Diverse materialutgifter	Kr. 5 000,00
Totale kostnader	Kr. 70 000,00

Framdriftsplan

Tidspunkt	Arbeid/Aktivitet
April/mai (mens det ennå er is på elva)	Utlegging av sand på isens utenfor standen, slik at sanden fordeler seg på bunnen når isen smelter
Mai	Riving og fjerning av ødelagte materialer i plattinger
Mai/juni	Rehabiliterer gamle og bygge nye plattinger. Fordeling av sand på stranden
Juni	Utvide og rehabiliterer eksisterende bål plass. Bygge og montere badebrygge, samt forankring av denne
Sankthansaften	Familiedag og åpning av «Nye Utnes bade plass»

Med vennlig hilsen



Ketil Foss

Tlf. 97686590, e-post ketil.foss@ffk.no

På vegne av Svanvik Utvikling

Fra: Unni Sildnes
Sendt: 15.09.2013
Til: Postmottak
Kopi: bentefiskerstrand@hotmail.com;orjanrasmussen@gmail.com;unnisild@online.no
Emne:

Vedlagt følger søknader om bolystmidler. Signert versjon følger pr post.

Mvh
Unni Sildnes
Sekretær Haganes vel

Bolyst i byen

Søknad om 100.000 kr fra bolystmidlene til prosjektet

TA BYEN I BRUK – MØTEPLASS HAGANES

MØTEPLASS VED RUSSEMONUMENTET



Kontaktadresse:

Haganes vel ved leder Ørjan Rasmussen

Fridtjof Nansensgt 14

9900 Kirkenes

Tlf 99858097

E-post orjanrasmussen@gmail.com

TA BYEN I BRUK – MØTEPLASS HAGANES

Møteplass ved Russemonumentet

Bakgrunn

Haganes – et navn som klinger grønnere, frodigere og mer velorganisert enn den opplevelsen den tradisjonsrike bydelen med omgivelser gir i dag. Haganes har stolte arbeiderklasses tradisjoner, med historisk identitet som gjør at «ramp» klinger som et hedersnavn, et sted hvor det tidligere yrte av liv og ungdomsgjenger som organiserte egne fritidsaktiviteter, så vel bydelskrig som egne fotballag med eget seriespill om sommeren. Alt i etterkrigstidens kollektive ånd, det ga en tilhørighet som betyr mye for de som har vokst opp i området.

Selv om den nære historien kan fortelle om en aktiv sentrumsbydel, så er situasjonen en annen i dag. De fleste dager er gatene tomme og stille. Visst bor det folk her, og mange barn også, bebyggelsen er fortettet med byens minste tomter, og med minst privat uteareal per boenhet. Visst er det grønne lunger, men bydelen er ikke lagt til rette med naturlige møteplasser. Så barna trekker mot sentrum og skolen for lek og fritidsaktivitet, mens tidligere lekeområder og grøntarealer satt av til aktivitet står enten til forfalls eller velstelte og urørte. Nyetablerte Haganes vel ønsker å ta de avsatte fellesarealene i bruk for å bidra til å skape en aktiv bydel med gode møteplasser for både liten og stor. Vi ønsker sentrumsutvikling for å bidra til et levende og aktivt sentrum.

Målsettingen med Haganes vel og de planlagte tiltakene er å heve bokvalitet og bolyst i området. Vi vil ha slutt på tomme, stille gater, og ønsker at det skal være en grunn til at «barn leker» skiltene står der. Per i dag kunne det nesten like gjerne ha stått «kjør så fort du vil – ingen unger ute likevel». I tillegg til etableringene vi ønsker å få gjennomført, så tenker vi også å motivere til en generell rydde- og vedlikeholdsdugnad i området. Vi har tro på at gode fellestiltak kan øke bolysten, føre til bedre integrering av nyttilflyttede, og særlig av de som har annen kulturell eller språklig bakgrunn enn den norske, og samtidig skape et nærnettverk for de eldre som bor her. Vi har tro på at aktive møtesteder vil skape nye aktiviteter og fremme dugnadsånden. Og det skader ikke med et lite konkurranseelement. Vi har tro på Haganes som byens beste sted å bo.

Målgruppe

Haganes er med sine små og relativt rimelige boenheter et strøk som tiltrekker seg nyetablerere og småbarnsfamilier, deriblant en del familier med utenlandsk bakgrunn. Derfor vil barnefamilier være en naturlig målgruppe for prosjektet. Men vi tenker også tiltak som kan være til nytte og glede for den eldre generasjonen så vel som for turister som i titalls og hundretalls krysser området daglig på sin tur til og fra Hurtigruten.

Utviklingstiltak

Vi søker i denne omgangen om støtte til tre ulike prosjekter, i prioritert rekkefølge:

- Møteplass ved Russemonumentet
- Minigolf i Lienhagen
- Sykkelaktivitetsplass på den gamle lekeplassen bak brannstasjonen

Hvert tiltak har sin egen søknad.

Møteplass ved Russemonumentet



kommer opp på høyden.

Russemonumentet, eller russestøtta, som det kalles på folkemunne, er et viktig landemerke. Den er omgitt av en stor, fin og veldig tom og stille plen som røktes utmerket for kommunale midler, men til ingens bruk og glede. Her ønsker vi å etablere en god møteplass som kan brukes både sommer og vinter. På grunn av den utsatte beliggenheten ønsker vi å foreta leplantning, videre vil vi ha benker, bord og enkelt lekeutstyr som sandkasse og balansestokker som er relativt ukompliserte å etablere og å vedlikeholde.

Vi tenker oss et anlegg som i størrelse tilsvarer det som befinner seg i Savioparken per i dag, med alaskavier som leplanter. Ved denne møteplassen ønsker vi å ha et informasjonsskilt som både kan bidra til intern informasjonsutveksling om aktiviteter og småjobber, samtidig som den kan kommunisere bydelens historie og egenart til så vel beboere som til turister som trenger en liten pause når de

Budsjett

Planlegging	10.000,-
Maskinell tilrettelegging	30.000,-
Kjøp av toppdekke, grus, sand	15.000,-
Kjøp av planter	5000,-
Kjøp av benker og utstyr	50.000,-
Arbeid	70.000,-
Totalt	180.000,-

Finansieringsplan

Bolystmidler	90.000,-
Sponsorinntekter	40.000,-
Egeninnsats 250t á 200 kr	50.000,-

Organisering

Haganes vel har per i dag et interrimstyre, men vil ved registrering velge et styre som skal fungere som styringsgruppe for prosjektene. Fast styre blir valgt når registreringen i Brønnøysundregisteret er på plass. Tiltakene gjennomføres ved dugnadshjelp fra medlemmer i velforeningen og andre beboere som ønsker å utvikle området.

Vi håper på positiv tilbakemelding. Ta gjerne kontakt om det skulle være spørsmål.

På vegne av Haganes vel

Kirkenes 15.09.13

Ørjan Rasmussen

Leder

Bente Fiskerstrand

Kasserer

Unni Sildnes

Sekretær

Bolyst i byen

Søknad om 100.000. fra bolystmidlene til prosjektet

TA BYEN I BRUK – MINIGOLF I LIENHAGEN



Kontaktadresse:

Haganes vel ved leder Ørjan Rasmussen

Fridtjof Nansensgt 14

9900 Kirkenes

Tlf 99858097

E-post orjanrasmussen@gmail.com

TA BYEN I BRUK

Minigolf i Lienhagen

Bakgrunn

Haganes – et navn som klinger grønnere, frodigere og mer velorganisert enn den opplevelsen den tradisjonsrike bydelen med omgivelser gir i dag. Haganes har stolte arbeiderklasses tradisjoner, med historisk identitet som gjør at «ramp» klinger som et hedersnavn, et sted hvor det tidligere yrte av liv og ungdomsgjenger som organiserte egne fritidsaktiviteter, så vel bydelskrig som egne fotballag med eget seriespill om sommeren. Alt i etterkrigstidens kollektive ånd, det ga en tilhørighet som betyr mye for de som har vokst opp i området.

Selv om den nære historien kan fortelle om en aktiv sentrumsbydel, så er situasjonen en annen i dag. De fleste dager er gatene tomme og stille. Visst bor det folk her, og mange barn også, bebyggelsen er fortettet med byens minste tomter, og med minst privat uteareal per boenhet. Visst er det grønne lunger, men bydelen er ikke lagt til rette med naturlige møteplasser. Så barna trekker mot sentrum og skolen for lek og fritidsaktivitet, mens tidligere lekeområder og grøntarealer satt av til aktivitet står enten til forfalls eller velstelte og urørte. Nyetablerte Haganes vel ønsker å ta de avsatte fellesarealene i bruk for å bidra til å skape en aktiv bydel med gode møteplasser for både liten og stor. Vi ønsker sentrumsutvikling for å bidra til et levende og aktivt sentrum.

Målsettingen med Haganes vel og de planlagte tiltakene er å heve bokvalitet og bolyst i området. Vi vil ha slutt på tomme, stille gater, og ønsker at det skal være en grunn til at «barn leker» skiltene står der. Per i dag kunne det nesten like gjerne ha stått «kjør så fort du vil – ingen unger ute likevel». I tillegg til etableringene vi ønsker å få gjennomført, så tenker vi også å motivere til en generell rydde- og vedlikeholdsdugnad i området. Vi har tro på at gode fellestiltak kan øke bolysten, føre til bedre integrering av nyttilflyttede, og særlig av de som har annen kulturell eller språklig bakgrunn enn den norske, og samtidig skape et nærnettverk for de eldre som bor her. Vi har tro på at aktive møtesteder vil skape nye aktiviteter og fremme dugnadsånden. Og det skader ikke med et lite konkurranseelement. Vi har tro på Haganes som byens beste sted å bo.

Målgruppe

Haganes er med sine små og relativt rimelige boenheter et strøk som tiltrekker seg nyetablerere og småbarnsfamilier, deriblant en del familier med utenlandsk bakgrunn. Derfor vil barnefamilier være en naturlig målgruppe for prosjektet. Men vi tenker også tiltak som kan være til nytte og glede for den eldre generasjonen så vel som for turister som i titalls og hundretalls krysser området daglig på sin tur til og fra Hurtigruten.

Utviklingstiltak

Vi søker i denne omgangen om støtte til tre ulike prosjekter, i prioritert rekkefølge:

- Møteplass ved Russemonumentet
- Minigolf i Lienhagen
- Sykkelaktivitetsplass på den gamle lekeplassen bak brannstasjonen

Hvert tiltak har sin egen søknad.

Minigolf i Lienhagen

Målgruppe: Unge og gamle, ramp og pamp

Minigolf er en aktivitet som forener barn og voksne, og som i tillegg kan bidra til å skape liv i et stille sentrum i det snøfrie halvåret. Vi ønsker å få på plass minigolfbane i Lienhagen, en park som per i dag er utstyrt med en benk og bord som sjelden er i bruk. Vi ønsker å finansiere anlegget med en kombinasjon av bolyst- og sponsormidler.

Innkjøpskostnad	200.000,-
Etableringskostnad	50.000,-
Totalkostnad:	250.000,-

Finansieringsplan

Bolystmidler	100.000,-
Sponsorinntekter	100.000,-
Egeninnsats gjennom arbeid:	50.000,-
Totalt	250.000

Realiseres gjennom dugnadsinnsats

Drift: Drives i et samarbeid med næringslivet.

Vi håper på positiv tilbakemelding, og ta gjerne kontakt om det skulle være spørsmål.

På vegne av Haganes vel

Kirkenes 15.09.13

Ørjan Rasmussen

Leder

Bente Fiskerstrand

Kasserer


Unni Sildnes

Sekretær

Bolyst i byen

Søknad om 100.000 kr fra Bolystmidlene til prosjektet:

**TA BYEN I BRUK – MØTEPLASS HAGANES
SYKKELCROSSBANE PÅ TIDLIGERE LEKEPLASS**



Kontaktadresse:

Haganes vel ved leder Ørjan Rasmussen

Fridtjof Nansensgt 14

9900 Kirkenes

Tlf 99858097

E-post orjanrasmussen@gmail.com

TA BYEN I BRUK – MØTEPLASS HAGANES

Sykkelcross på tidligere lekeplass

Bakgrunn

Haganes – et navn som klinger grønnere, frodigere og mer velorganisert enn den opplevelsen den tradisjonsrike bydelen med omgivelser gir i dag. Haganes har stolte arbeiderklasses tradisjoner, med historisk identitet som gjør at «ramp» klinger som et hedersnavn, et sted hvor det tidligere yrte av liv og ungdomsgjenger som organiserte egne fritidsaktiviteter, så vel bydelskrig som egne fotballag med eget seriespill om sommeren. Alt i etterkrigstidens kollektive ånd, det ga en tilhørighet som betyr mye for de som har vokst opp i området.

Selv om den nære historien kan fortelle om en aktiv sentrumsbydel, så er situasjonen en annen i dag. De fleste dager er gatene tomme og stille. Visst bor det folk her, og mange barn også, bebyggelsen er fortettet med byens minste tomter, og med minst privat uteareal per boenhet. Visst er det grønne lunger, men bydelen er ikke lagt til rette med naturlige møteplasser. Så barna trekker mot sentrum og skolen for lek og fritidsaktivitet, mens tidligere lekeområder og grøntarealer satt av til aktivitet står enten til forfalls eller velstelte og urørte. Nyetablerte Haganes vel ønsker å ta de avsatte fellesarealene i bruk for å bidra til å skape en aktiv bydel med gode møteplasser for både liten og stor. Vi ønsker sentrumsutvikling for å bidra til et levende og aktivt sentrum.

Målsettingen med Haganes vel og de planlagte tiltakene er å heve bokvalitet og bolyst i området. Vi vil ha slutt på tomme, stille gater, og ønsker at det skal være en grunn til at «barn leker» skiltene står der. Per i dag kunne det nesten like gjerne ha stått «kjør så fort du vil – ingen unger ute likevel». I tillegg til etableringene vi ønsker å få gjennomført, så tenker vi også å motivere til en generell rydde- og vedlikeholdsdugnad i området. Vi har tro på at gode fellestiltak kan øke bolysten, føre til bedre integrering av nyttilflyttede, og særlig av de som har annen kulturell eller språklig bakgrunn enn den norske, og samtidig skape et nærnettverk for de eldre som bor her. Vi har tro på at aktive møtesteder vil skape nye aktiviteter og fremme dugnadsånden. Og det skader ikke med et lite konkurranseelement. Vi har tro på Haganes som byens beste sted å bo.

Målgruppe

Haganes er med sine små og relativt rimelige boenheter et strøk som tiltrekker seg nyetablerere og småbarnsfamilier, deriblant en del familier med utenlandsk bakgrunn. Derfor vil barnefamilier være en naturlig målgruppe for prosjektet. Men vi tenker også tiltak som kan være til nytte og glede for den eldre generasjonen så vel som for turister som i titalls og hundretalls krysser området daglig på sin tur til og fra Hurtigruten.

Utviklingstiltak

Vi søker i denne omgangen om støtte til tre ulike prosjekter, i prioritert rekkefølge:

- Møteplass ved Russemonumentet
- Minigolf i Lienhagen
- Sykkelaktivitetsplass på den gamle lekeplassen bak brannstasjonen

Hvert tiltak har sin egen søknad.

Sykkelcrossbane på tidligere lekeplass bak brannstasjonen



Målgruppe eldre barn/ungdom

Den gamle lekeplassen bak brannstasjonen står i dag til forfalls, og et trist lite stykke kommunalt grøntareal er det første som møter turistene når de forlater industriarealet og kommer inn i boligområdet. Lekeplassen er lite egnet til ballspill på grunn av store glassflater i omkringliggende bygg, og med boligstrukturen i dag er den relativt sett langt unna de områdene det er naturlig å etablere lekeplass. Terrenget er meget godt egnet til å etablere crossområde for sykkelaktiviteter. Stadig flere unge har stor glede av å utvikle sine ferdigheter på sykkel, og dette tiltaket kan bidra til å legge til rette for denne typen aktivitet.

Budsjett

Planlegging	10.000,-
Maskinell tilrettelegging	30.000,-
Kjøp av toppdekke, grus, sand	15.000,-
Kjøp av asfalt, lys, utstyr	65.000,-
Arbeid	70.000,-
Totalt	190.000,-

Finansieringsplan

Bolystmidler	100.000,-
--------------	-----------

Sponsorinntekter	40.000,-
Egeninnsats 250t á 200 kr	50.000,-

Organisering

Haganes vel har per i dag et interrimstyre, men vil ved registrering velge et styre som skal fungere som styringsgruppe for prosjektene. Fast styre blir valgt når registreringen i Brønnøysundregisteret er på plass. Tiltakene gjennomføres ved dugnadshjelp fra medlemmer i velforeningen og andre beboere som ønsker å utvikle området.

På vegne av Haganes vel

Kirkenes 15.09.13

Ørjan Rasmussen

Leder

Bente Fiskerstrand

Kasserer

Unni Sildnes

Sekretær

Fra: Bugøynes Opplevelser AS
Sendt: 15.09.2013
Til: Postmottak
Kopi:
Emne: Bolystmidler

Vedlagt følger søknad om Bolystmidler
Mvh Elsa I. Haldorsen

1356175956

Vi søker om kr. 40.000 tilutvikling av stedet

Fra: Kristin Bredal
Sendt: 15.09.2013
Til: Postmottak
Kopi:
Emne: søknad Bolyst 13/1012

Hei,
vennligst finn vedlagt søknad til Bolyst med vedlegg.
mvh
Kristin Bredal
Lysdesigner/daglig leder

ZENISK

kristin@zenisk.no
+47 928 68 099

<http://www.zenisk.no>

Oslo 15.09.2013

Sør- Varanger Plan- og utviklingsavdeling
Postboks 406
9915 Kirkenes

“Søknad visuell kunst”

Søknad om støtte til visuell adventskalender laget av lys og lyd på KIMEK-fasaden i sentrum av Kirkenes.

1. Ansvarlig for planlegging, økonomi og gjennomføring av prosjektet:

ZENISK as

v/Kristin Bredal

Bernhard Herresvei 17

0376 Oslo

2. Bakgrunn

Kirkenes Lysplan ble utviklet av ZENISK i 2012 og presentert for formannskapet i januar 2013. Denne lysplanen ser på mulighet for å bruke lysdesign for å gjøre byen mer attraktiv og bedre å bo i under mørketiden.

3. Prosjektskisse

Lysdesign og musikk appellerer både til det emosjonelle og det intellektuelle hos oss mennesker.

Hver dag i desember “åpner” en ny luke i adventskalenderen. Innholdet i hver “luke” avspilles i form av lysmagi og musikk/lyd i 1-3 minutter kl 10:30 og 17:00. Avspilling kl 10:30 kan oppleves av besøkende med Hurtigruta. Mens Kirkenes venter på det naturlige lyset som skal komme tilbake, feires ventetiden med små åpenbaringer gjennom lyd og lys. Disse er inspirert av norsk, samisk, russisk og alle andre nasjoners kultur som er representert i Kirkenes.

Vi ønsker å utforske lyset som metafor for kultur, som abstrakt lerret for personlige projeksjoner og som meningsbærer gjennom grafisk historiefortelling.

Vi vil ikke bruke video, men heller begrense oss til de visuelle mulighetene som ligger i avansert teaterutstyr. Det vil si bevegelig lys-utstyr som kan formes med goboer og programmeres til utallige scenarier. Vi skal ha egendesignede goboer (sjablonger) som skal bestå av enkle grafiske former. Av disse kan alt oppstå fra nordlys til busjkaer (tredukker), til små fortellinger (forløp) hvor tilskueren kan være meddikter i gjenkjennbare grafiske uttrykk. Dette sammen med abstrakte uttrykk kan få ny mening sammen med musikk og lyd på KIMEK fasaden.

Vi ønske å glede, vi ønsker å berøre, vi ønsker å vise at lysdesign kan gi mening gjennom en magisk opplevelse som alle kan ta del i - uansett språk, religion og bakgrunn. Vi ønsker å utforske identitet og se om litt lysmagi i den mørkeste tiden på året – rett før sola snur – kan gi gnist og lykke.

Om KIMEK:

KIMEK er Kirkenes mekaniske verksted. "Bedriften planlegges å vokse til 200 ansatte. Det skal drives med skipsreparasjoner med Russland som hovedmarked, men fram i tid er det tenkt at oljevirkksomheten i Barentshavet vil bli inntektsbringende."

KIMEK en dominerende bygning midt i sentrum, fasaden mot sentrum er et ypperlig lerret til å skape en visuell installasjon for beboerne og besøkende.



OM KIRKENES LYSPLAN

Under prosessen med å utvikle et overordnet lysplan for Kirkenes, analyserte ZENISK sosiale, økonomiske, urbane og fremtidige aspekter ved Kirkenes. Kirkenes er i rask utvikling og lysplanens oppmerksomhet var på mennesker og byens identitet.

Fra lysplanen:

"Kirkenes lysplan har blitt utarbeidet ut fra tre hovedpremisser; Identitet, stedstilhørighet og komfort. Disse begrepene er tolket med bakgrunn i Philips sin studie fra 2007 "City – people – light". Studien ser på hvordan byer vil utvikle seg i framtiden, hvordan sosio-dynamiske krefter, teknisk utvikling og klimaforhold vil påvirke byenes utvikling, og ut fra dette fornemme hvordan byens lys kan bli.

For Kirkenes - med sin lange mørketid, sin sammensatte befolkning, sin historie, sin plassering på kartet, og ikke minst sin spennende framtid - er disse tre hovedpremissene et naturlig valg. Kirkenes er i vekst, her skal det være godt å bo. Hit skal folk flytte og tilpasse seg det arktiske klimaet, det arktiske lyset og også fraværet av lys. Kirkenes kan med realisering av denne planen, være banebrytende ved bruk av lysdesign som et aktivt virkemiddel i byutvikling."

Sitat fra studien: "Estetikk er den grenen av filosofi hvor oppfatningen av skjønnhet, stygghet og det sublimе undersøkes. Vår subjektive vurdering av byen om natten er direkte knyttet til den estetiske kvaliteten på belysningen.

"City, People, Light"

CV for deltakende kunstnere

Kristin Bredal

Frilans lysdesigner og scenograf, eier og daglig leder av ZENISK as

Kristin Bredal har mer enn 30 års erfaring med lysdesign for teater, dans og opera. Hun eier og driver lysdesignkontoret ZENISK med fem dedikerte lysdesignere som er brennende engasjert i et utall av spennende prosjekter som skal bidra til gode visuelle opplevelser for oss nordboere gjennom en lang og mørk vinter. Kristin mener at lysdesign er undervurdert som virkemiddel til økt livskvalitet her i nord. På tide å gjøre noe med det. Kristin har MFA i Theatre design fra Yale University. (cv vedlagt)

Ola Bråthen, lysdesigner

Frilans lysdesigner og scenograf

Ola Bråthen er en av Norges mest etterspurte designere for scenekunstheltet nå. Han har en imponerende cv med både scenografi og kostymedesign i tillegg til lysdesign. Han håndterer store produksjoner på store scener og spenner opp fantastiske visuelle tablåer, bejublet av kritikere. Ola har MFA i Theatre design fra Yale University. (cv vedlagt)

Harald Devold, Musikkansvarlig

Harald Devold skal sette sammen musikk til hver luke i kalenderen. Studio Neiden er drevet av Harald Devold som har lang fartstid fra musikkbransjen i Norge. Harald er saksofonist og produsent bosatt i Vadsø. Utdannet ved Norges Musikkhøgskole, og var pådriver for storbandet Oslo Groove Company som fikk Spellemannsprisen i 1990. Har laget flere plater for artister både i Oslo og i Finnmark. Harald jobber nå som frilansmusiker og produsent i Studio Neiden og publikum i nord har møtt ham i samarbeid med ulike artister bl.a. som saksofonist i No Border Orchestra som ga ut plate i 2010 og det nye prosjektet ÁJA med samisk elektronika hvor han samarbeider med Kai Somby. Studio Neiden ligger ved Neidenelva med fantastiske naturopplevelser rett utenfor døra. Det er et produksjonssted som innehar helt unike kvaliteter i forhold til beliggenhet og fasiliteter. I første driftsår har det vært produsert med utgangspunkt i regionale artister med bla. Murmansk symfoniorkester (jazzprosjekt), ÁJA (samisk elektronika), Unchained Beast (metall- rock), Ann Jord Henriksen (sjøsamisk artist), Dr.Wessel (bluesband).

Fremdriftsplan med forventet start- og avslutningspunkt

September 2013

- Workshop
- Design av innhold
- Design goboer
- Teknisk planlegging
- Skisse musikk

Oktober 2013

- Første tester
- Utvikling av system
- Forhåndsprogrammering lys
- Produksjon musikk

November 2013

- Test på KIMEK fasade
- Installasjon

Desember 2013

Åpning 1. Desember
Avvikling hver dag kl 10:30 og kl 17:00

Budsjett

utgifter		inntekter	
lysdesign	100000	Bolyst	90000
Teknisk planlegging	40000	Sparebankstiftelsen Nordnorge	150000
Design gobo	10000	Norsk Kulturråd	150000
Forhåndsprogrammering og programmering på stedet	60000	Salg av utstyr etter avvikling	150000
musikkproduksjon	40000	KIMEK	100000
Innkjøp utstyr	300000	Kirkenes kommune	100000
Rigg og leie av utstyr	140000	ZENISK	40000
Avvikling og reiser, opphold	90000		
	780 000		780 000

søknadssum Bolyst NOK 90 000,-

**Vi tar forbehold om at prosjektet må finansieres jfr budsjett for at det skal kunne gjennomføres.
Dersom prosjektet ikke lar seg realisere i år, vil midlene tilbakeføres eller overføres til neste år.**

Med vennelig hilsen



Kristin Bredal

Daglig leder
tlf: 21 45 39 37
kristin@zenisk.no

The Advent Calendar

Light installation

Festive temporary projection for Kirkenes

/ What is the Advent Calendar installation

- The K-Advent is a festive lighting installation for Kirkenes
- The installation is planned for the period from the 1st to the 24th of December
- The location is Kirkenes town center, on the Kimek facade
- It is a projection that slowly builds up and expands the content adding one new element every day




/ The story behind the K-Advent light installation

During the process of developing a light masterplan for Kirkenes town, Zenisk analyzed thoughtfully all the social, economical, urban and future aspects of Kirkenes in order to develop a lighting scheme for the entire town.

Kirkenes is fast developing, and the attention for the lighting masterplan was on people and city identity.

Kimek dominant building right in the town center is an excellent opportunity to create a special festive installation for the residents and visitors and the identity and increased reputation of Kirkenes municipality.

The K-Advent would become another major winter happening and celebration together with the Barents Festival.



K for:


Kirkenes

Kimek

/ K-Advent Visualization



/ K-Advent Scheme



/ The Advent Period

It is the darkest time of the year with the shortest days.

From the end of the Advent period the light is slowly coming back and days start getting longer

K-Advent is light for **anticipation**
and **expectation** of the light to
come back

K-Advent is **light for celebration** of
the festive time



corbis

K-Advent is **light for communication** and interaction between residents



K-Advent is **light for city identity**
because it creates a strong night
time image





K-Advent is **light for sense of belonging and proudness** to the town and to that community

K-Advent is **light for surprise** that comes every day when the installation changes



30/11/2013 - one day before the Advent



01/12/2013 – first day of the Advent



02/12/2013 – second day of the Advent



03/12/2013 – third day of the Advent



10/12/2013 – tenth day of the Advent



15/12/2013 – fifteenth day of the Advent



20/12/2013 – last day of the Advent



/ The art content

The 20 artistic contents of the Advent light installation will be designed by Zenisk with a festive inspiration that will enhance the sequence of 20 days and it's build up by adding one content every day.

/ Future development of the K-Advent

- We envision the K-Advent light installation to be reoccurring each winter, and become part of Kirkenes night time identity in that time of the year.
- There is the possibility to have every year different artists designing the content of the projection. This could be an opportunity to involve local artist, have a collaboration between different groups and/or involve minorities into the process.
- The K-Advent installation will become a strong statement of lighting for people and strengthen Kirkenes' night time identity.
- Kirkenes would be the first town in Finnmark to have such innovative, holistic and artistic driven festive temporary lighting, setting an example and be inspirational for all the other towns in the region, in the country and abroad.

/ Why Martin

- Because it is one of the industry leaders in Stage and Architectural lighting
- Based in Scandinavia, it expands Martin's "Arctic Portfolio" of projects
- It is an opportunity for Martin to showcase their products and use the K-Advent for commercial and marketing purposes
- K-Advent would promote Martin's durability and quality luminaires

/ Why Kimek

- Because Kimes is one strong presence on Kirkenes' territory
- Kimek's façade is painted to be as little intrusive as possible with the camouflage blue gradient of squares, the K-Advent light installation is playing with that and using it as a projection screen.
- The location and the predominant size of the building makes it the perfect canvas for the K-Advent
- Kimek's CSR (Corporate Social Responsibility) would be positively affected by the K-Advent and their corporate image and perception by the residents would be increased
- The K-Advent can be used by Kimek for internal and external marketing purposes.

/ Why Zenisk

- Zenisk has a strong presence in the region having done many light masterplans.
- Zenisk has a strong understanding of the social, urban, functional and future needs of Kirkenes in terms of lighting.
- The multidisciplinary team in Zenisk and organizational capacity will contribute to the overall success of the project.

/ Why getting involved

- The K-Advent will be the **beat and the rhythm of the festive Advent period.**
- Let's make the people in Kirkenes happy, surprised and proud! (...and feel very good about it)
- The K-Advent is a **collaborative project between** Zenisk, Kimek and Martin
- It is a **synergy of creativity, commercial presence and technology** that will make this project a success for us, for Kirkenes Municipality and for its residents.

/ Action Plan

September:

- Workshop meeting
- Design of the content
- Product and technical solutions

October:

- First testing
- Developing of the system

November:

- Testing on site
- Installation

December:

- Opening ceremony on December 1st

Let's make some light together!

Fra: post
Sendt: 16.09.2013
Til: Postmottak
Kopi:
Emne: fw: Vedr: Søknad Bolystmidler 2013

Hei

Fikk denne i retur pga feil i adressefeltet. Håper den blir tatt med selv om dette er utelukkende min feil!

Med vennlig hilsen

Nina Danielsen

From: "post" <post@ninadanielsen.no>

Sent: 15. september 2013 22:22

To: postmotta@svk.no

Subject: Vedr: Søknad Bolystmidler 2013

Vedlagt følger søknad om Bolystmidler for 2013

Med vennlig hilsen

Nina Danielsen

Sør-Varanger kommune v/Plan- og utviklingsavdelingen

Mrk: 13/2012

Kirkenes 13.september 2013

VEDRØRENDE SØKNAD OM PROSJEKTMIDLER VIA KOMMUNENS BOLYSTMIDLER

Bolystfondet har til hovedformål å stimulere til bolyst- og boligutvikling for hele eller deler av Sør-Varanger kommune. Vi har som mål å bli 12 000 innbyggere i kommunen, og da krever det aktiv og målrettede tiltak.

Vi mener at får å få flere til å bosette seg i kommunen vår og eller å etablere virksomhet her må vi ha en målrettet strategi for å lykkes. Et godt rykte spres fort, og ikke minst å føle seg velkommen når du er «ny i byen»

Det har lenge vært snakket om å etablere en velkomstpakke for nye innbyggere, bedriftsetableringer, studenter og pendlere bla. Vår ide er å realiser dette gjennom Bolystprosjektet og søker derfor om kr 76.000 kr til dette.

Bakgrunn:

Sør-Varanger kommune ønsker å tiltrekke seg flere tilflyttere. Det er mye spennende som skjer i vår og kommune, og vi står foran mange store og spennende utfordringer fremover med behov for en stor mengde arbeidere. Disse må komme utenfra da vi har en arbeidsledighet pr september på ca 1,2 %.

Det er mange måter vi kan jobbe for å få dette til. En viktig ting som vi mener mangler i vår kommune er at alle som kommer til vår kommune for enten å bosette seg, jobbe en periode, studere, pendlere, avtjene verneplikt etc er en «velkomstpakke». Denne «pakken» skal inneholde en velkomsthilsen (gjern fra Ordfører), generell informasjon om Sør-Varanger kommune, kommunens servicekontor, litt om skole, barnehage, SFO, kino, basseng, Samovarteateret, friluftsområder, lag og foreninger, hvor du finner legesenteret, biblioteket etc. Altså litt av hvert som kan være av interesse når du kommer ny til en by.

I prosjektet skal vi se til andre steder både i Norge og Sverige hvor de praktiserer dette for å se på hva som er viktig å få med. Vi vet at dette har vært en stor suksess, og har ført til mye positiv tilbakemelding fra de som har mottatt dette.

Denne velkomstpakken kan også med mindre justeringer sendes nyetablerte bedrifter som ikke er kjent i og med vår kommune.

Vi mener at på denne måten vil «nye» i vår kommune føle seg velkommen og ivaretatt på en hyggelig måte. Vi vil kunne komme i kontakt med disse og kanskje gjøre det slik at de vil trives bedre. Vi tror at de som bare har en kortere periode i vår kommune vil kunne ønske å utvide denne – det må være målsetningen.

Nina Danielsen, Lisadellveien 2, 9900 KIRKENES. Tlf: 41697782, mail: post@ninadanielsen.no,

Budsjett:

Informasjonsinnhenting	kr 40 000
Eksterne tjenester	kr 8 000
Porto/trykking/printing/konvolutt	kr 12 000
Administrasjonskostnader	kr 5 000
Revisjon/regnskap/rapport	kr 5 000
Totale kostnader i prosjektet:	kr 70 000

Alle kostander er ex mva

Prosjektet vil starte opp så snart midlene er gitt, og avsluttes i løpet av 2014. Dersom det er ønskelig og resultatet er som forventet, vil vi vurdere å videreføre «velkomstpakken» som eget prosjekt.

Vi vil gjennom prosjektperioden ha et nært og tett samarbeid med Sør-Varanger kommune.

Vi ser frem til et positivt svar på vår prosjektsøknad om Bolystmidler for Sør-Varanger kommune.

Dersom det er noe uklart eller dere ønsker ytterligere opplysninger om prosjektet, vennligst ta kontakt med undertegnede.

Med vennlig hilsen

Nina Danielsen

Sign

Kirkenes og Omegn Skiklubb
Storgata 5, 9900 Kirkenes

Til: Sør-Varanger Kommune

13/1012 - Søknad om støtte fra Bolyst-fondet

SØR-VARANGER KOMMUNE Boks 406, 9915 Kirkenes		
16 SEPT. 2013		
Saksnr: 13/1012	Dok.nr:	Off. vurdering: Kopi til:

Kirkenes og Omegn skiklubb (KOS) søker med dette om støtte på kr 100 000,- gjennom Bolystfondet til bygging av varmestue i skileikanlegget ved Skytterhusfjellet.

Bolyst handler om å få folk til å bosette seg i vår fantastiske kommune. De viktigste kriteriene for å få lyst til å bo i en kommune er en god jobb, bolig og sosiale aktiviteter. Samfunnet vårt har utviklet seg i en retning hvor barn og deres trivsel er viktig. Samtidig forventer barn i dag en større tilrettelegging for at trivselen skal bli best mulig.

KOS bygde for noen år siden et skileikanlegg ved Skytterhusfjellet. Målet var å skape et samlingspunkt hvor man kan utøve all slags vinteraktivitet knyttet til ski og lek i snø. Tilbudet har lav terskel og er gratis å bruke. Skileiksområdet er under stadig utvikling og det er et yndet sted for lek på dag og ettermiddagstid for alle ungene som bor der og skal bo der. Vi mener at utebarn er glade barn. Godt vær, en appelsin og kanskje litt kakao? Det vekker sikkert en del minner for noen av oss voksne

Vår kommune har en utpreget hyttekultur. Det er ikke mange kommuner som har en større andel hytter pr innbyggere. Mange av oss tilbringer mange helger på hytta fordi vi setter pris på denne flott naturen og friluftslivet som vi har i kommunen. Som tilflytter og i en etableringsfase er dette en mulighet som virker litt fjernt frem i tid. En del av de i etableringsfasen har ikke råd til å investere i hytte eller ta del i scooter-kulturen. I hvertfall ikke de som har røttene sine andre steder enn Sør-Varanger. For en familie med små barn er kostnadene store og spesielt med dagens høye huspriser. Nyutdannede/tilflyttere er ofte opptatt av sentrumsnære ting og da kan dette være med på gjøre byen ennå mer attraktiv.

KOS har registrert gleden blant de mange som i helgene benytter seg av skileikanlegget. Etter vår oppfattelse er det en betydelig større andel tilflyttere blant disse brukerne. I tillegg ser vi at mange av våre russiske nye innbyggere har flittig brukt området. Vi har også fått svært mange tilbakemeldinger på at dette er et samlingspunkt man virkelig har savnet. Flere har da argumentert med at det er viktig få denne typen treffpunkter i helgen og gapahuken vi har satt opp i anlegget har alltid blitt flittig brukt og skaper en flott sosial setting. På vinterstid har vi enkelte ganger talt opptil 30 personer og vi mener at med en varmestue vil det bli ennå mer attraktivt og det vil være med å profilere Sør-Varanger som en aktivitetskommune.

Varmestuen vil ligge mellom Hesseng og Kirkenes. Samtidig ligger dette tett opp til det nye boligsatsningsfeltet som kommunen har etablert ved Skytterhusfjellet. Den primære bruken av bygget vil knytte seg til helgebruk, samt enkle arrangementer, og KOS vil ha åpent i helgene med diverse arrangementer for barn og unge gjennom skisesongen. Disse arrangementene knytter seg ikke til tradisjonell langrenn, men lek på ski, akebrett, plastsekker etc. og både barnehager og skoler vil kunne benytte fasilitetene i forbindelse med aktivitetsdager. Vi mener fraværet av organisert idrett i dette vil være den største fordelene med et slikt bygg.

I tillegg er mosjonistene den største brukergruppen som benytter lysløypetraseen som går forbi anlegget og gang- og sykkelveien går rett forbi. Kanskje kan målet med gåturen være nettopp varmestuen? Vi håper at varmestuen kan bli et sosialt samlingspunkt for Kirkenes/Hesseng, et samlingspunkt som har vært savnet etter at Skihytta sluttet å ha åpent.

Det er viktig å påpeke at KOS ikke gjør dette for å tjene penger, kun for å skape trivsel og aktivitet, stimulere til aktiv lek, folkehelse og tilrettelegge for at barn, unge og pensjonister lettere kan møtes.

Frisklivssentralen er en kommunal satsning for å hjelpe folk i gang med treningstilltak med mål om å bedre den enkeltes helse. Her ligger det til rette for et samarbeid mellom kommunen og KOS.

Vi håper på en positiv tilbakemelding og ser frem til å høre fra dere!

Med vennlig hilsen Kirkenes og Omegn Skiklubb

KOSTNADER/FINANSIERING

KOSTNADER	KRONER	DUGNAD
Betongarbeid	90 000	10 000
Innvendig materiell	85 000	60 000
Bygging av råbygg	560 000	15 000
Gravearbeider	235 000	15 000
VVS	40 000	10 000
Elektro	40 000	20 000
Maling	25 000	20 000
Fremføring av vann	260 000	
Administrasjon		35 000
Sikkerhet 7%	93 450	
SUM KOSTNADER	1 428 450	180 000
Hvorav mva	285 690	

FINANSIERING	KRONER
Gave, giver synliggjøres senere	270 000
Gave Sparebankstiftelsen	80 000
Kontantinnskudd fra KOS	300 000
Tippemidler	366 000
Momskompensasjon	313 500
Tilleggsfinansiering, jobbes med	100 000
SUM FINANSIERING	1 429 500



Flyfoto

Varmestue skilek - Orientering om prosjektet

Byggeprosjektet søkes som tiltak uten ansvarsrett, pbl § 20-2. Bygget er et frittliggende bygg, uten naboer utover FeFo, som er uoppvarmet og under 70m².

Det vil bli ryddet skog i minimal utstrekning. Målet er å bevare mest mulig skog rundt selve bygget. Topplaget vil bli fjernet og telefrie masser tilkjøres og komprimeres.

Overskuddsmassene fra selve gravingen vil bli benyttet i området som i dag benyttes til skilek samt til tildekking og utjevning i randsoner av byggegropen. Gravearbeidene utføres i av XXXXXX. Disse har også ansvaret for å måle ut byggets plassering i forhold til tomten samt søke om gravetillatelse.

Det skal etableres en betongflåte under hele bygget. Toppen av flåten vil bli ca 0,5m over dagens terrengnivå. Betongflåte utføres av XXXXXX. Denne flåten isoleres med markisolasjon XPS i hele sin utstrekning inkludert utsiden av bygget.

Selve bygget vil ha mulighet for ved-fyring enkelte dager i året (aktivitetsdager). Arbeidene er tenkt utført av XXXXX eller tilsvarende firma. Taktekking blir shingel, det benyttes W-takstoler produsert av godkjent leverandør. Yttervegger blir 15cm og utstyres med vindspærre. Drensvann fra tak vil bli ledet til tereng. Godkjent kontrollør vil bli benyttet til sluttkontroll på ildsted.

Det planlegges et toalett i bygget med universell utforming. Avløpet skal gå til en tett tank som vil ha lufting over tak. Det etableres UV stråling og infiltrasjonsanlegg. Tømming av tanken vil foregå via slambil, ca 1 gang i året. Bygget vil ha innlagt vann som hentes på andre siden av veien, via ett isotermrør. Det etableres noen stikkontakter samt lys innvendig og utvendig på bygget. Strømforsyning gjøres fra det strømskapet som KOS har etablert i forbindelse med lysene i skilekanlegget. Dette befinner seg 80-90m fra selve bygget.

Pikene på Broen AS
Postboks 180
9915 KIRKENES
Org.nr. 983 387 772
E: pikene@pikene.no
T: 78 99 38 78/79
M: 91 68 17 41
www.pikene.no
www.barentsspektakel.no

SØR-VARANGER KOMMUNE Boks 406, 9915 Kirkenes		
18 SEPT. 2013		
Saksnr: 13/1012	Dok.nr:	Off.vurdering: Kopi til:



Pikene på Broen

Kirkenes, 13.09.13

SØKNAD BOLYSTMIDLER 2013

Vi søker om økonomisk støtte fra Bolystfondet på NOK 100 000 til prosjektet NO MAN'S LAND

Sted: Kirkenes havn
Arkitekt: Sami Rintala
Produsent: Pikene på Broen

Vi er i gang med realiseringa av prosjektet **NO MAN'S LAND**. Prosjektet er bestilt av Pikene på Broen til BARENTS TRIENNALEN og er designet av arkitekt Sami Rintala.

Vi håper at prosjektet skal bli et interessant tilskudd til utviklinga av havnepromenaden og dermed en viktig trivselsfaktor for byens befolkning i tillegg til en attraksjon i byen for de som kommer hit som gjester,

Befolkningen i havnebyen Kirkenes har i dag få kontaktpunkter med havet i det daglige. Gjennom prosjektet og det positive samarbeidet med arkitekten Sami Rintala, som ofte jobber i skjæringspunktet arkitektur/billedkunst/stedsutvikling, håper vi å kunne bidra til en god utvikling som trekker mer oppmerksomhet mot havet og får fokus på Kirkenes sin fantastiske plassering innerst i Varangerfjorden. Rintala er kjent for å lage verk som både har sosiale bruksverdier og estetiske kvaliteter og som reflekterer det spesifikke ved nordisk arkitektur og landskap. I tillegg er han kjent for å møte lokale forhold med åpenhet og entusiasme.

NO MAN'S LAND forteller mye om hva grensebyen Kirkenes er, både når det gjelder innhold i prosjektet og symbolikk. Prosjektet er designet som en møteplass for alle de forskjellige kulturene i smeltedigelen Kirkenes, og bygger på nordlige områders tradisjoner for møter rundt bålet og badstutradisjoner; badstua som stedet for utveksling av gode samtaler, historier og et sted du møter venner og nyter øyeblikket.

I tillegg blir Sami Rintalas moderne og minimalistiske arkitektoniske uttrykk, et visuelt interessant objekt, som i tillegg til bruksfunksjonen kan betraktes som kunst i det offentlige rom og dermed gi en merverdi til området i kraft av seg selv.

Kirkenes trenger en oppgradering av havneområdet som gjør det mer tilgjengelig for folk flest. Vi er i tett dialog med kommunen om plassering og prosjektering, slik at prosjektet blir en naturlig del av kommunens egne planer for havnepromenaden.

Vi er gjort kjent med at SVK ved Havnevesenet ser på muligheter for å flytte småbåthavna til den nye havnepromenaden. Vi planlegger sauna samkoordinert med dette prosjektet. Dette vil gjøre småbåthavna mer attraktiv for brukerne. I tillegg kan et slikt samarbeide være økonomisk effektivt mht til flere tiltak som vil være bra for begge prosjekter. Som for eksempel bygging av steinmoloen i samarbeide med Vegvesenet.

Kommunen har også ytret ønske om å se dette initiativet i sammenheng med andre kommunale strukturer i området for å få et visuelt helhetlig preg. Arkitekt Sami Rintala stiller gjerne opp med sine ideer og sin kompetanse dersom kommunen ønsker et samarbeide med han om dette.

Med Hurtigruta tilbake til sentrum, vil prosjektet også i den sammenheng få en sentral plassering som vil gi reisende et bedre og mer interessant visuelt inntrykk av Kirkenes som by.

Vi viser til tegninger over prosjektet vedlagt. NO MAN'S LAND vil kunne brukes som en helårlig attraksjon for reiselivet, som en møteplass rundt bålet for alle som måtte være interessert, rett ved havet med en fantastisk utsikt.

Vi har lang tradisjon for samarbeide med skoler og barnehager om skolesekkprosjekter og workshops hvor kunstnere involveres i et samarbeide med elever.

Vi ser for oss at dette stedet også vil være svært aktuelt å benytte av skoler og barnehager i temarelaterte prosjekter/ skolesekkprosjekter/ utfluktsammenheng. Dette vil vi initiere overfor skolene i kommunen, og er åpne for et samarbeide med dem om slike prosjekter.

I tillegg vil anleggets badstu med dusj og toalettanlegg kunne leies ut mot betaling. Inntektene for utleie vil gå til vask og vedlikehold av anlegget. Pikene på Broen vil stå ansvarlig for og sørge for drift og vedlikehold.

MÅLGRUPPER:

- Kirkenesværingene og folk fra Sør-Varanger kommune
- Skoler og barnehager i nærområdet
- Næringslivet
- Tilreisende turister og andre fra hele verden
- Kunst-, design- og arkitekturmiljøer i Norge og internasjonalt

PROSJEKTPLAN

Forprosjekt; Bestilling / tegninger av prosjektet	2012
Utarbeide konstruksjonstegninger, nøyaktige prisberegninger	Vår – sommer 2013
Arbeide med å skaffe finansiering	2012-2014
Prefabrikasjon ihht. leverte skisser – "råbygg" med vinduer og dører, transporter, lagring	Høst-vinter 2013
Innhenting av ulike tillatelser/ Inngå avtaler med ulike for bygging og bruk	Høst/vinter 2013 + vår 2014
Klargjøring av byggeplass, bygging av betongfundamentet, osv.	Mai 2014
Plassering på stedet, arbeid med eksteriør og interiør	Sommer 2014
Offisiell ÅPNING av No Man's Land	August 2014
Workshop i forbindelse med åpningen for folk fra kunst og kulturfeltet og kommuner og fylker med fokus på Kunst i offentlige rom	August 2014
Initiering av og samarbeide med skoler i kommunen og ungdomsmiljøer i Barents om prosjekter knyttet til NO MAN'S LAND	Fra juni 14

ANSVARLIG FOR PROSJEKTET

Pikene på Broen AS (PB) er en kurator- og produsentgruppe med adresse Kirkenes. PB har sju ansatte i seks stillinger. PB har driftet den årlige festivalen Barents Spektakel i 10 år, Stipendiatprogrammet BAR International i 10 år, samtidskunstprosjektet Barents Triennalen fire ganger, i tillegg til en rekke andre samarbeidsprosjekter og prosjekter innenfor kunst og kulturfeltet på oppdrag fra andre.

Med samtidskunst og kultur som fundament, skaper vi møteplasser som gir et godt grunnlag for nettverksbygging på tvers av grenser og bidrar til stedsutvikling. Vår spisskompetanse er stedsspesifikke og grenseoverskridende kunst og kulturprosjekter for ulike aldersgrupper og for et spesifikt og/ eller generelt publikum

Pikene på Broen fikk Eckbos Legaters Kulturpris 2009 som har til hensikt å sette fokus på god kulturformidling. I juryens begrunnelse står blant annet: «PIKENE PÅ BROEN har bidratt til å

gjøre Kirkenes til en av landets viktigste byer og gjennom sin bevisste formidling av samtidskunst har de bidratt til å snu opp ned på en rekke forestillinger om geopolitikk, sentrum og periferi»,

OPPSUMMERT

Vi håper at Sør-Varanger Kommune vil hjelpe oss med finansiering av et prosjekt som vil komme hele lokalsamfunnet til gode. Prosjektet er et av mange tiltak Pikene på Broen bidrar til som er med på å utvikle stedet og øke bolysten blant folk i Sør-Varanger.

Det er mange elementer som virker sammen om man skal få til positiv stedsutvikling og styrke bolyst. Vi gjør prosjekter som trekker positiv oppmerksomhet hit, og som både direkte og indirekte er med på å bidra til sårt tiltrengt rekruttering av innbyggere, både ungdommer herfra som får lyst til å vende tilbake og nye folk som næringslivet trenger.

Prosjekter som er viktige identitetsmarkører, sier noe om hvem stedets innbyggere er og hva stedet er. For oss er det motiverende å stadig høre at mange av de prosjektene vi gjør, styrker stedets identitet og gjør at unge mennesker under utdanning blir stolte av hjemstedet sitt og vil flytte hjem.

Vi søker BOLYSTFONDET på NOK 100 000 til prosjektet NO MAN'S LAND

Med vennlig hilsen
Pikene på Broen



Ved Luba Kuzovnikova
Daglig leder

VEDLEGG:

1. TEGNINGER

Merk: Disse tegningene fra juni 13, inkluderer Servicebygg i regi av kommunen. Dette er et forslag fra arkitekt på bakgrunn av idemyldring på siste møte med kommunen. Det er å anse som et forslag til samkoordinering, og servicedelen er ikke en del av vårt vedlagte budsjett.

2. KOSTNADSOVERSLAG og FINANSIERINGSPLAN

No Man´s Land (arbeidstittel) 2013-2014

KOSTNADSOVERSLAG NOK

Honorar Sami Rintala (planlegging/
tegning av bygget/ oppfølging) Juni 2013 - August 2014 120000

Pre-produksjonskostnader

Råbygg (veggelementer med vinduer og
dører) Okt - Des 2013 350000
Transport 50000

Byggekostnader:

Tilrettelegging av tomt (rydding/
graving/ sanitæranlegg, osv) Mai - august 2014 100000
Betongfundament 150000
Materiell for interiøret og eksteriøret 500000
Snekkerhonorar Sami Rintala 30000
Reisekostnader Sami Rintala 8000
Opphold Sami Rintala 10000
Diett Sami Rintala 10000
Snekkerhonorar hjelpere 4 stk x kr. 22500,- 90000
Reisekostnader hjelpere 4 stk 24000
Opphold hjelpere 16000
Diett hjelpere 40000

Åpningen av Sauna aug.14 40000
Skoleprosjekt og ungdomsprosjektmed
relatert til Sauna aug.14 40000

Administrasjon Pikene på Broen 220000

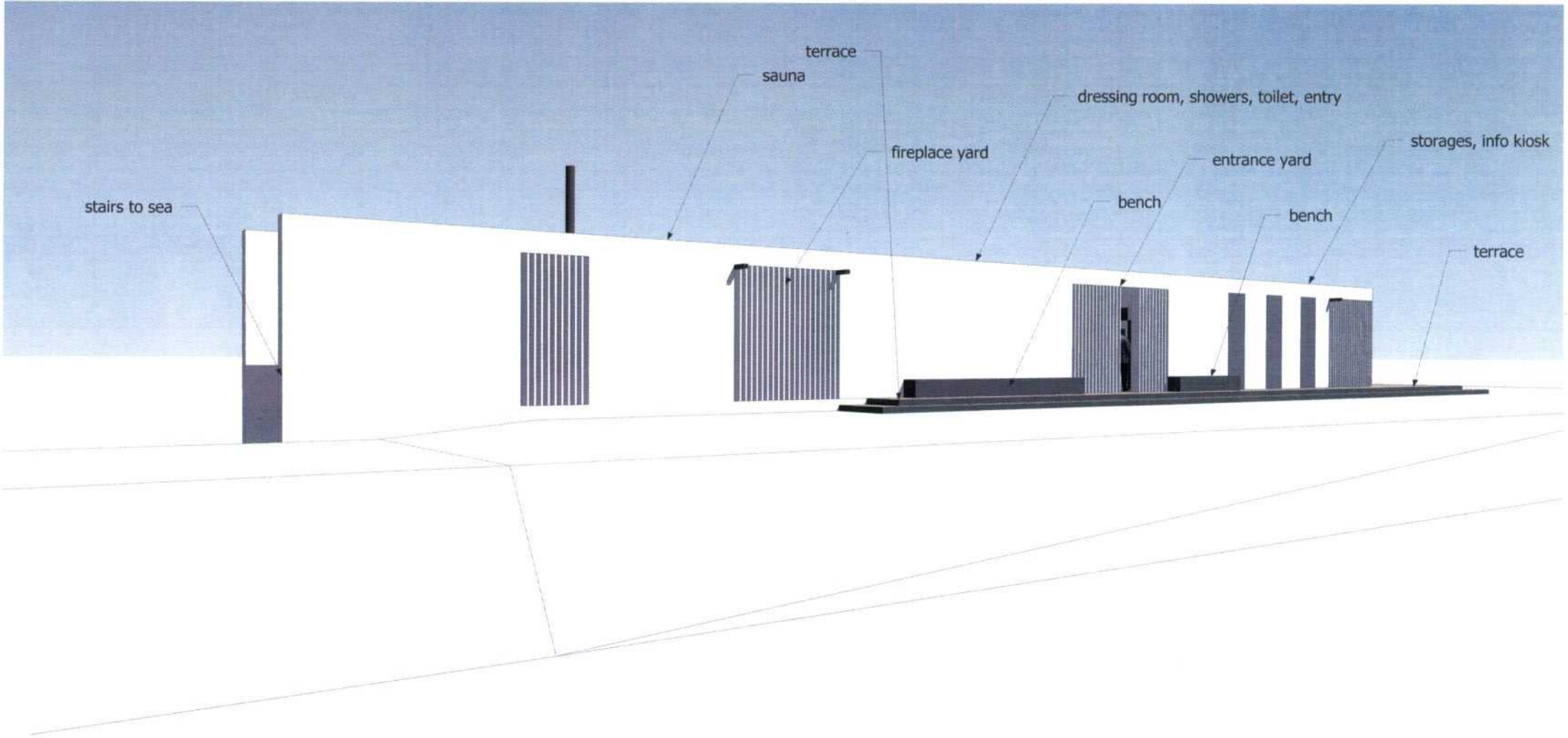
Totale prosjektkostnader 1798000

FINANSIERINGSPLAN

	2013	2014
BarentsKult	300000	
SpareBank1 Nord-Norges		
Kulturnæringsstiftelse	100000	250000
KORO og Norsk Form (fra 2010)		250000
BolystFondet, SVK	100000	
Innovasjon Norge		200000
TOTAL og andre private sponsorer		200000
KUD bilaterale program		100000
BAR International residency		100000
Pikene på Broen egne midler	100000	100000
	600000	1200000

TOTALT

1800000



stairs to sea

terrace
sauna

fireplace yard

dressing room, showers, toilet, entry


bench

entrance yard

bench

storages, info kiosk

terrace



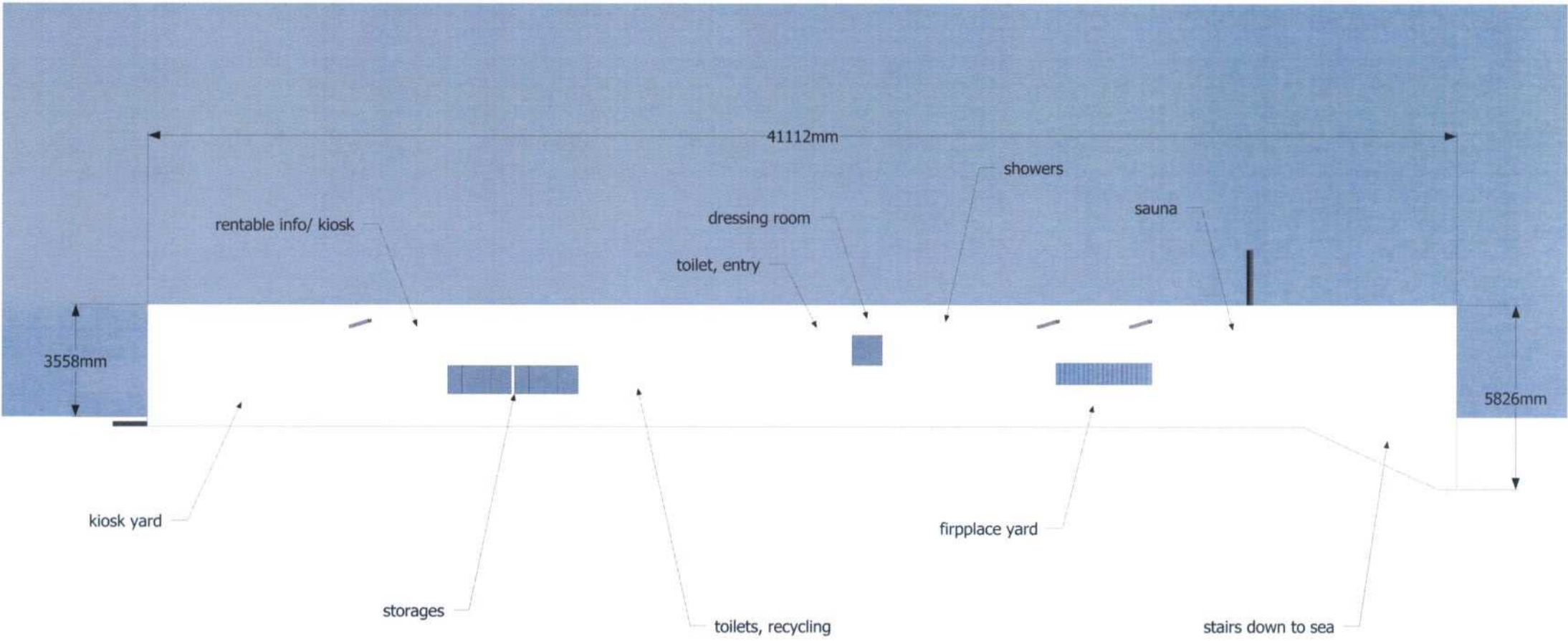
bench

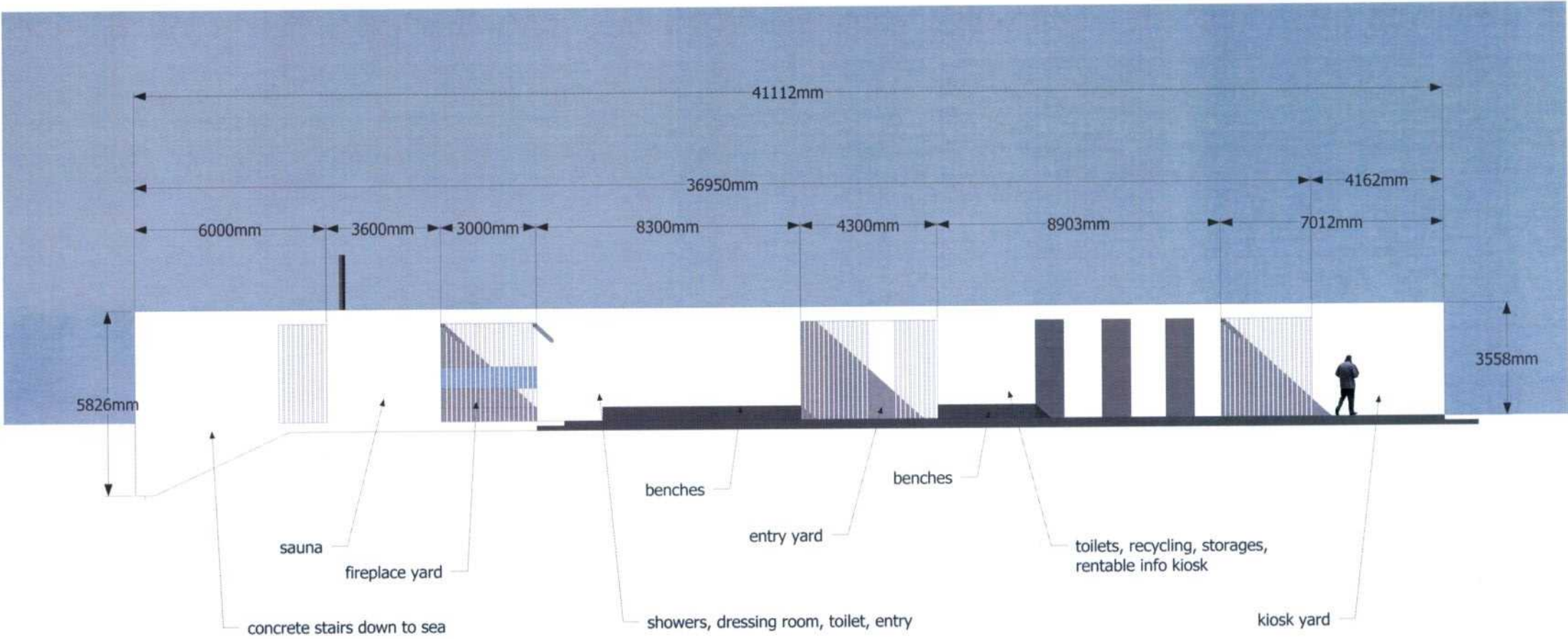
storages, toilet, recycling

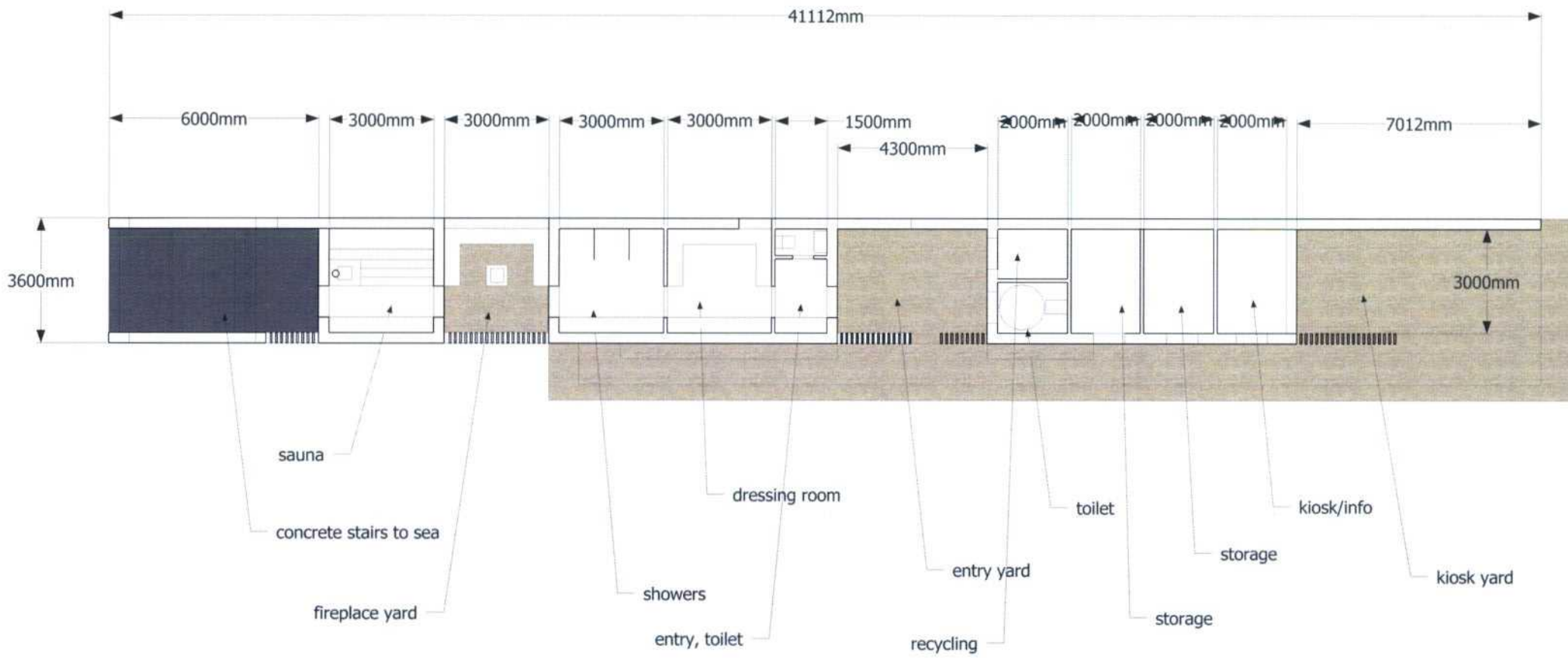
info/ kiosk

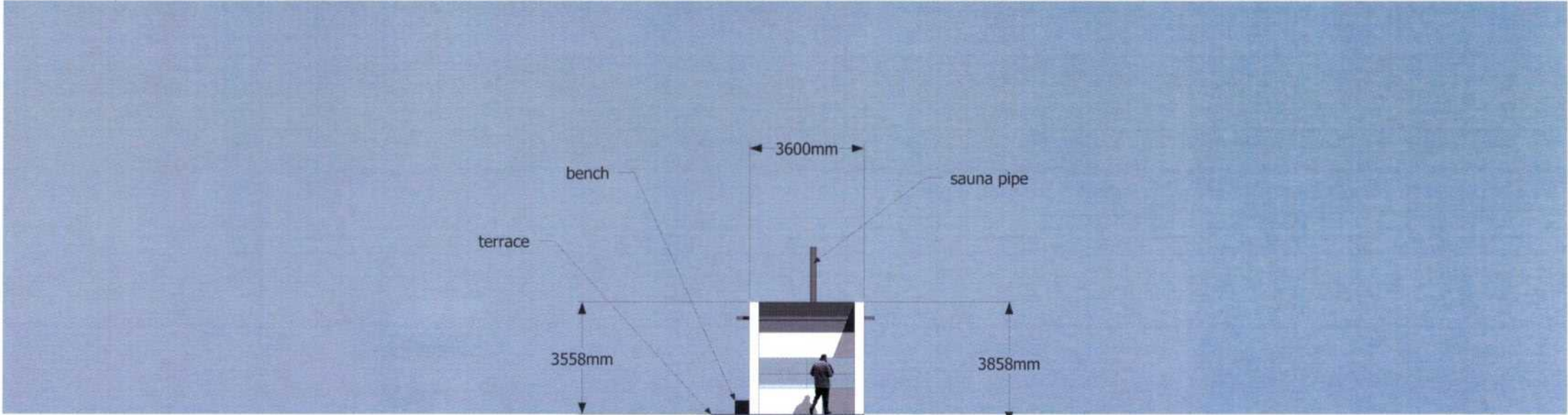
friepace yard

terraz









3600mm

sauna pipe

bench

terrace

3558mm

3858mm

info/ kiosk yard

