

TEGNFORKLARING

REGULERINGSFORMÅL

BYGGEOMRÅDER (PBL §25, 1.ledd nr. 1)

BOLIGER, ÅPEN SMÅHUSBEB. (B2e, B2f, B3, B4, B5, B7, B8, B10, B11, B13 og B15), B YA=25%

BOLIGER, KONSENTRERT SMÅHUSBEB. (B1, B2a, B2b, B2c og B2d) B YA=30%

BOLIGER, ÅPEN OG/ELLER KONSENTRERT SMÅHUSBEB. (B6, B9, B12, B14), B YA=30%

OSB OFFENTLIG SKOLE/BARNEHAGE, B YA ≤ 30%

FK FORRETNING/KONTOR, B YA=30%

N NÆRINGSOMRÅDE, B YA ≤ 30%

OFFENTLIGE TRAFIKKOMRÅDER (PBL §25, 1.ledd nr.3)

KJØREVEI (E6, V1-V5, V8a, V10a)

GS 1-3 GANG-/SYKKELVEI

P 1-2 PARKERING

KGS 1-2 KJØRBAR GANG-/SYKKELVEI

GRØFT, SNØOPPLAG OG ANNEN VEIGRUNN

FR1OMRÅDER (PBL §25, 1.ledd nr.4)

FRB BADEOMRÅDE

FRV 1-3 VANN

FAREOMRÅDER (PBL §25, 1.ledd nr.5)

F1-5 HØYSPENNINGSANLEGG

SPECIALOMRÅDER (PBL §25, 1.ledd nr.6)

SHBK 1-9 BEVARING - KRIGSMINNESMERKE/KUL TURMINNER

SPBS BEVARING - SELLMERKE

SPR 1-4 RANDSONE MOT VANN

SPM MYR

SPS 1-2 SKILLEIK

SPVE 1-5 VEGETASJONSBELTER

SPL 1-7 LYSLØYPER


SPLR LYSLØYPE I RANDSONE MOT VANN

SPF 1-9 FRILUFTSOMRÅDER


SPK 1-6 KOMMUNAL TEKNISK ANLEGG

SPT 1-2 TURSTI

SPFV1-4 FRILUFTSOMRÅDE I SJØVASSDRAG

 FRISIKTSONE

STREKS YMBOLER M.V.

 PLANENS BEGRENSNING


 GRENSE FOR REGULERINGSFORMÅL


 BYGGEGRENSE

 REGULERT TOMTEGRENSE

 SENTERLINJE VEG

 10x50 FRISIKTLINJE

 EKISTERENDE BEBYGGELSE

 ANBEFALT AVKJØRSEL (JFR. REG.BEST)

 EKSI STI

 FORNMINNER

 BROKAR

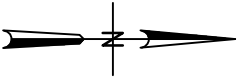


SØR-VARANGER KOMMUNE

REGULERINGSPLAN MED TILHØRENDE BESTEMMELSER FOR: SKYTTERHUSFJELLET

REGULERINGSBESTEMMELSER FØLGER SOM VEDLEGG

PAPIRKVALITET: HRP 92 90 g
(GREGERSEN TEGNUTSTYR)



SAKSBEHANDLING IFLG. PLAN- OG BYGNINGSLOVEN

Forvarsel/annonse	SAK/NR.	DATO	SAKSB./TEGN.
1.gangs behandling i det faste utvalg for plansaker			
Offentlig ettersyn			
2.gangs behandling i det faste utvalg for plansaker			
Kommestyrets vedtak (Egengodkjenning)			
Kunngjøring			
REVISJON		DATO	SAKSB./TEGN.

PLAN UTVIKLET AV: PLANLEGGER:

RAMBOLL

ØVRE ROMERIKE PROSJEKTERING A/S

ARK. NR.	TEGN.	DATO	SAKSB./TEGN.
009.06B	LAY_REG	01.10.2006	EP/wø