

## Pasvikelva

### Tegnforklaring

#### Reguleringsplan PBL 2008


##### §12-5. Nr. 1 - Bebyggelse og anlegg

-  Fritidsbebyggelse-fritliggende
-  Uthus/naust/badephus


##### §12-5. Nr. 2 - Samferdselsanlegg og teknisk infrastruktur

-  Klørevæg





##### §12-5. Nr. 5 - Landbruks-, natur- og friluftformål samt reindrift

-  LNRF areal for nødvendige tiltak for landbruk og reindrift og gårdslikhetet næringsvirkosomhet basert på gårdens ressursgrunnlag

##### §12-6 - Hensynssoner

-  Bevaring naturmiljø

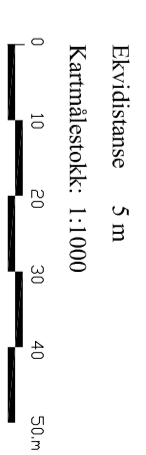
##### Linjesymbol

-  RpGrense
-  RpformålGrense
-  RpAnngittHensynGrense
-  Bebyggelse som inngår i planen

Plottformat: A2

##### Kartopplysninger

Kilde for basiskart: Søe-Varanger kommune  
 Dato for basiskart: 26.02.0103  
 Koordinatsystem: UTM4 zone 35 basert på EUREF89/WGS84  
 Høydegrunnlag: NNI954



**Områderegulering  
 Rambergneset**  
 Med tilhørende reguleringsbestemmelser

Søe-Varanger  
 kommune

Forslagsstiller:  
 Dag Heiner Mathisen

Arealplan-ID:  
 2013014

#### SAKSBEHANDLING ETTER PLAN- OG BYGNINGSLOVEN

Dato	Revisjon	SAKS-NR.	DATO	SIGN.
Dato	Revisjon			
Dato	Revisjon			

##### Kommunestyret sitt vedtak

Ny 2. gangs behandling

Offentlig ettersyn fra .....

2. gangs behandling

Offentlig ettersyn fra .....

1. gangs behandling

Kunngjøring av oppstart av planarbeid

Oppstartsnotat .....

PLANEN ER UTARBEIDET AV:	TEGNNR.	DATO	SIGN.
	R100.01	22.10.2013	J-AM

Det bekreftes at planen er i samsvar med kommunestyrets vedtak av

\_\_\_\_\_

\_\_\_\_\_