



Statens vegvesen

ENDRING I DETALJREGULERING

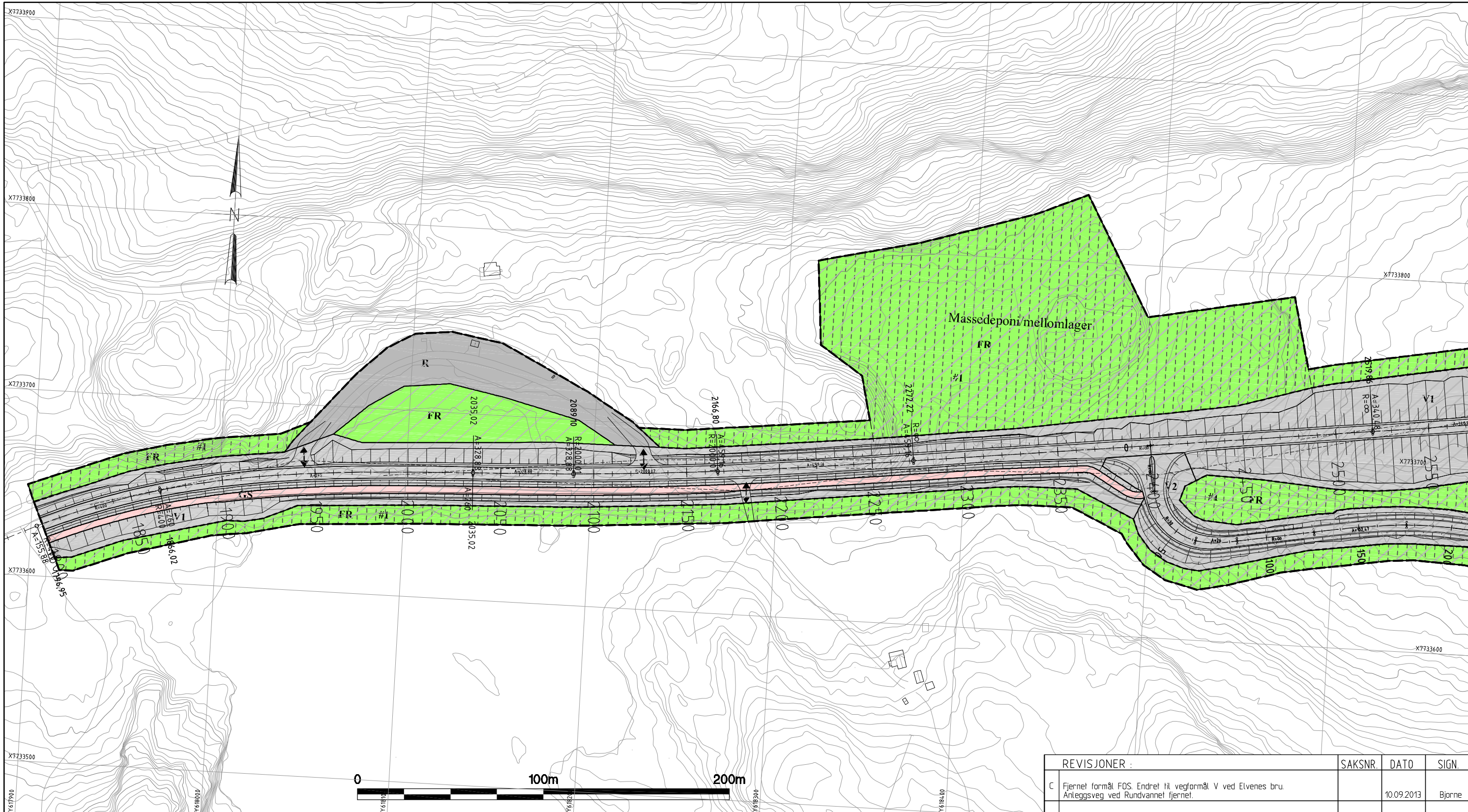
Planhefte

## Prosjekt: E105

Parsell: 1B Rundvatnet - Elvenes  
Sør-Varanger kommune



Statens vegvesen



**TEGNFORKLARING**

**PBL §12-5 AREALFORMÅL**

- 2. Samferdselsanlegg og teknisk infrastruktur
  - Veg (V)
  - Rasteplass (R), Parkeringsplass (PP)
  - Gang-/sykkelveg (GS)
- 5. Landbruks-, natur og friluftsområder samt reindrift
  - Friluftsmål (FR)

**PBL §12-6 HENSYNSSONER**

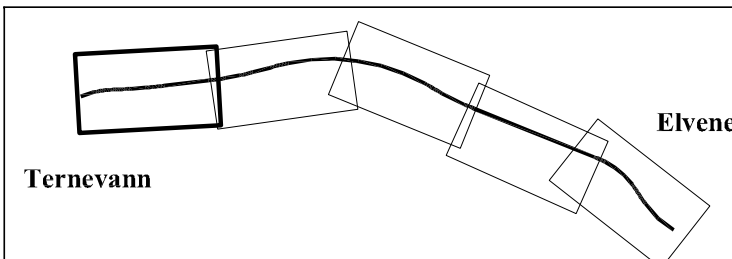
- Faresone
  - Høyspenningsanlegg (H370)
- Sikringszone
  - Andre sikringssoner (H190)

**PBL §12-7 BESTEMMELSESMÅL**

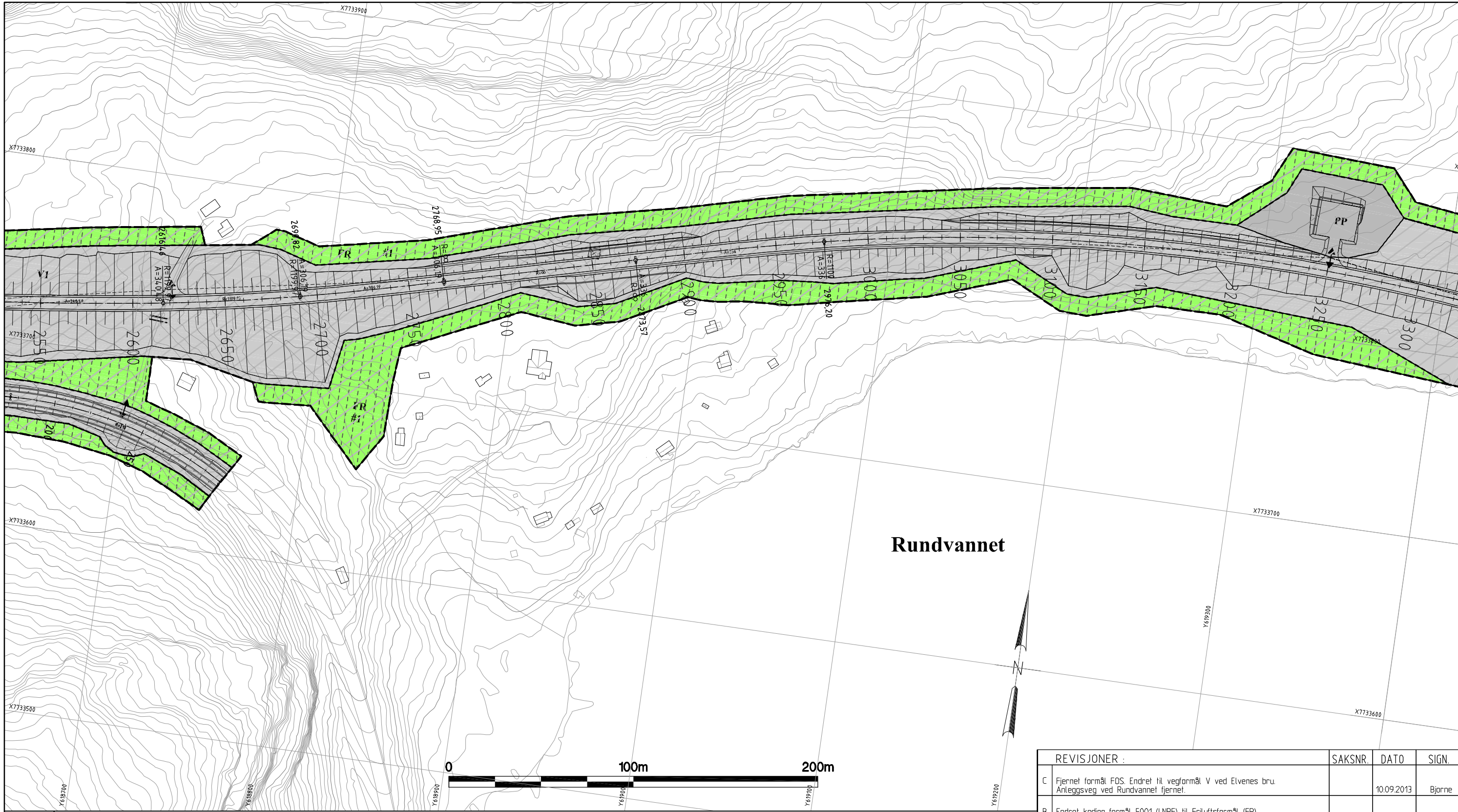
- Bestemmelsesområder
  - Anlegg- og riggområde (#)

**STREKSYMBOLER M.V.**

- PLANENS BEGRENSNING
- FORMÅLSGRENSE
- EIENDOMSGRENSE
- FRISIKTLINJE
- BRU
- BRUKAR
- STENING AV AVKJØRSEL
- AVKJØRSEL
- TUNNELPÅHUGG
- BYGNING SOM RIVES
- 2912 GÅRDS- OG BRUKSNUMMER
- Senterlinje
- Skulder
- Vegskråning



| REVISJONER :   | SAKSNR.                 | DATO        | SIGN.                 |
|--|-------------------------|-------------|-----------------------|
| C Fjernet formål FOS. Endret til vegformål V ved Elvenes bru. Anleggsveg ved Rundvatn fjernet.   |                         | 10.09.2013  | Bjarne                |
| B Endret koding formål 5001 (LNRF) til Friluftsmål (FR) Regulert inn ny Elvenes bru.   |                         |             |                       |
| A Justert formålsgrense pr.1800-1950, samt langs adkomstveg mot Elvenes. Lagt inn formål G/S-veg, lagt inn bestemmelsesområde for hytteveg og for adkomstveg til bru. Lagt inn LNFR-område og bestemmelsesområde ved brufot og rasteplass. Fjernet formål over tunnel. |                         | 21.02.2013  | Bjarne                |
| <b>SAKSBEHANDLING IFLG. PLAN- OG BYGNINGSLOVEN</b>   |                         |             |                       |
| KUNNGJØRING AV PLANVEDTAK:   |                         |             |                       |
| KOMMUNESTYRETS VEDTAK:   |                         |             |                       |
| BEHANDLING I PLAN OG SAMFERDSELSUTVALGET:  |                         |             |                       |
| OFFENTLIG ETTERSYN I TIDSRUMMET:   | 10.10.2013 - 21.11.2013 | 10.10.2013  | Bjarne                |
| VARSEL OM OPPSTART AV PLANARBEID:  | 09.09.2013              | 09.09.2013  | Bjarne                |
| Kartgrunnlag: FKB-B og LAS   |                         |             |                       |
| Kartreferanse: Euret89 UTM-sone 35   |                         |             |                       |
| Haydegrunnlag: NN 1954, FKB/Haydedata av aug/sept 2011   |                         |             |                       |
| Sør-Varanger kommune   |                         | Prosjektnr: | Saksbehandler:        |
| Planid:  | Arkivsaknr:             | 502052      | Bjarne                |
| 2011017  | 11/578                  | Planidato:  | Profnr:               |
|  |                         | 01.12.2012  | 20EV00105R_00002      |
| Planen er utarbeidet av:   |                         | Målestokk:  | A3: 1:2000 A1: 1:1000 |
|  |                         | Tegn.nr.    | Rev.                  |
| <b>E105 Bjørkheim - Storskog</b>   |                         | <b>R201</b> | <b>B</b>              |
| <b>Parsell 1B: Rundvatn - Elvenes</b>  |                         |             |                       |
| <b>Detaljregulering med bestemmelser</b>   |                         |             |                       |



**TEGNFORKLARING**

**PBL §12-5 AREALFORMÅL**

- 2. Samferdselsanlegg og teknisk infrastruktur
  - Veg (V)
  - Rasteplass (R), Parkeringsplass (PP)
  - Gang-/sykkelveg (GS)
- 5. Landbruks-, natur og friluftsområder samt reindrift
  - Friluftsområde (FR)

**PBL §12-6 HENSYNSSONER**

- Faresone
  - Høyspenningsanlegg (H370)
- Sikringszone
  - Andre sikringssoner (H190)

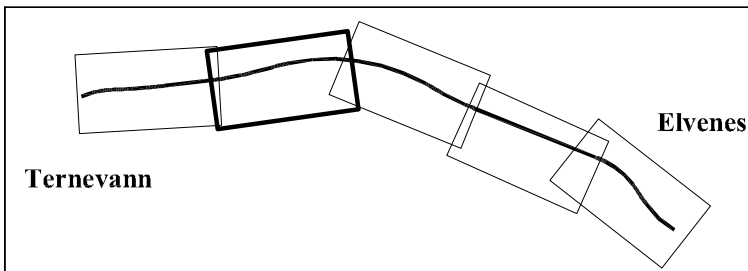
**PBL §12-7 BESTEMMELSEOMRÅDER**

- Bestemmelsesområder
  - Anlegg- og riggområde (#)

**STREKSYMBOLER M.V.**

- PLANENS BEGRENSNING
- FORMÅLSGRENSE
- EIENDOMSGRENSE
- FRISIKTLINJE
- BRU
- BRUKAR
- STENGING AV AVKJØRSEL
- AVKJØRSEL
- TUNNELPÅHUGG
- BYGNING SOM RIVES
- 2912 GÅRDS- OG BRUKSNUMMER

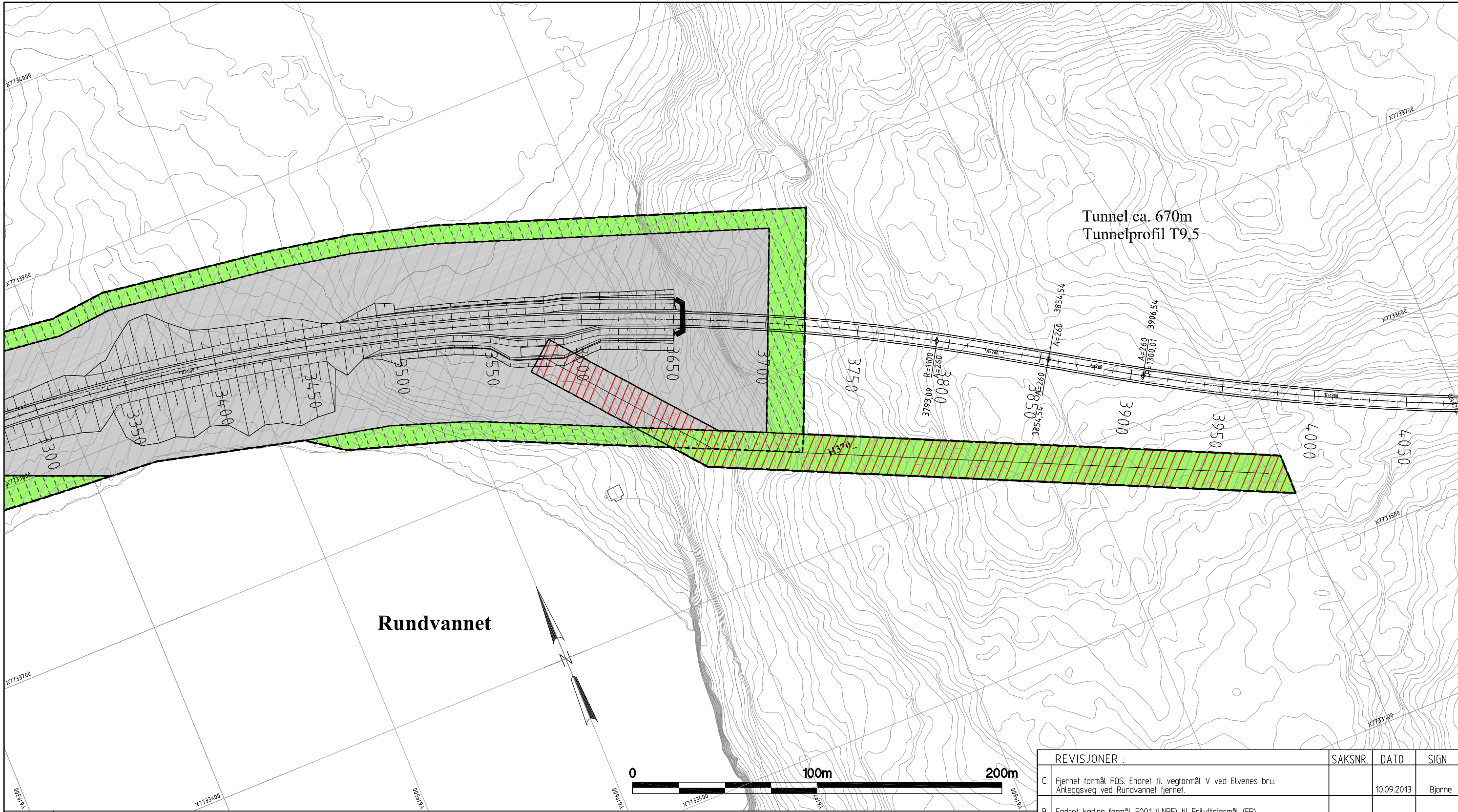
- Senterlinje
- Skulder
- Vegskråning



| REVISJONER :   |  | SAKSNR.               | DATO                     | SIGN.                 |
|--|--|-----------------------|--------------------------|-----------------------|
| C  | Fjernet formål FDS. Endret til vegformål V ved Elvenes bru. Anleggsveg ved Rundvannet fjernet.   |                       | 10.09.2013               | Bjarne                |
| B  | Endret koding formål 5001 (LNRF) til Friluftsområde (FR) Regulert inn ny Elvenes bru.  |                       |                          |                       |
| A  | Justert formålsgrense pr.1800-1950, samt langs adkomstveg mot Elvenes. Lagt inn formål G/S-veg, lagt inn bestemmelsesområde for hytteveg og for adkomstveg til bru. Lagt inn LNFR-område og bestemmelsesområde ved brufot og rasteplass. Fjernet formål over tunnel. |                       | 21.02.2013               | Bjarne                |
| <b>SAKSBEHANDLING IFLG. PLAN- OG BYGNINGSLOVEN</b>     |  |                       |                          |                       |
| KUNNGJØRING AV PLANVEDTAK:                             |  |                       |                          |                       |
| KOMMUNESTYRETS VEDTAK:                                 |  |                       |                          |                       |
| BEHANDLING I PLAN OG SAMFERDSELSUTVALGET:              |  |                       |                          |                       |
| OFFENTLIG ETTERSYN I TIDSRUMMET:                       |  |                       | 10.10.2013 - 21.11.2013  | 10.10.2013            |
| VARSEL OM OPPSTART AV PLANARBEID:                      |  |                       | 09.09.2013               | 09.09.2013            |
| Kartgrunnlag: FKB-B og LAS                             |  | Sør-Varanger kommune  |                          | Prosjektnr: 502052    |
| Kartreferanse: Euret89 UTM-sone 35                     |  | Planid: 2011017       | Arkivsaknr: 11/578       | Saksbehandler: Bjarne |
| Høydegrunnlag: NN 1954, FKB/Høydedata av aug/sept 2011 |  | Planidato: 01.12.2012 | Profnr: 20EV00105R_00002 |                       |
| Planen er utarbeidet av:                               |  | Målestokk: A3: 1:2000 | A1: 1:1000               |                       |
|  |  | Tegn.nr.              | Rev.                     |                       |
|  |  | <b>R202</b>           | <b>C</b>                 |                       |

**E105 Bjørkheim - Storskog**  
**Parsell 1B: Rundvatn - Elvenes**  
 Detaljregulering med bestemmelser

P:\20EV00105R\_00002\Plandata\Tegning\Tema\LAY\_Reguleringsplan\_E105\_parsell\_1B.dwg, 08.10.2013 14:17:10



**TEGNFORKLARING**

**PBL §12-5 AREALFORMÅL**

- 2. Samferdselsanlegg og teknisk infrastruktur
  - Veg (V)
  - Rasteplass (R), Parkeringsplass (PP)
  - Gang-/sykkelveg (GS)
- 5. Landbruks-, natur og friluftsområder samt reindrift
  - Friluftsmål (FR)

**PBL §12-6 HENSYNSSONER**

- Faresone
  - Høyspeningsanlegg (H370)
- Sikringszone
  - Andre sikringssoner (H190)

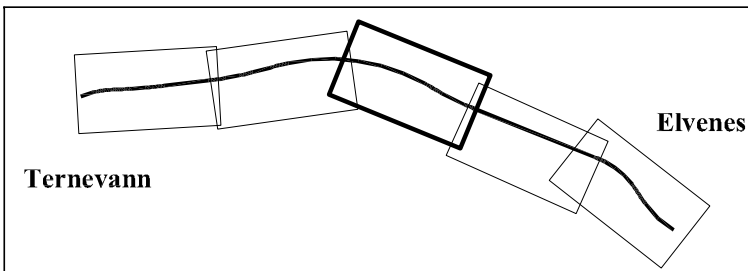
**PBL §12-7 BESTEMMELSESMÅL**

- Bestemmelsesområder
  - Anlegg- og riggområde (#)

**STREKSYMBOLER M.V.**

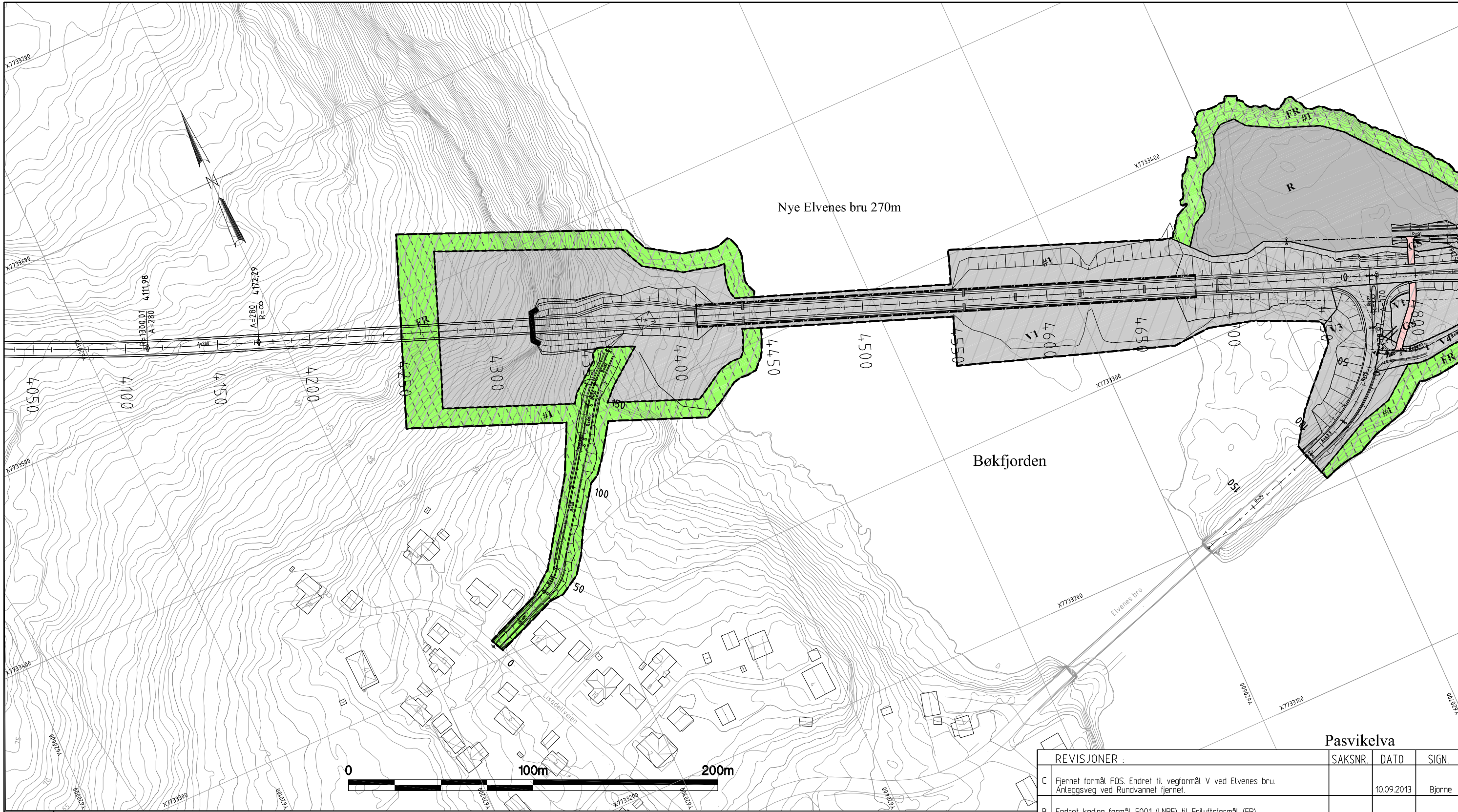
- PLANENS BEGRENSNING
- FORMÅLSGRENSE
- EIENDOMSGRENSE
- FRISIKTLINJE
- BRU
- BRUKAR
- STENGING AV AVKJØRSEL
- AVKJØRSEL
- TUNNELPÅHUGG
- BYGNING SOM RIVES
- GÅRDS- OG BRUKSNUMMER

- Senterlinje
- Skulder
- Vegskråning



| REVISJONER :   | SAKSNR.                 | DATO        | SIGN.            |
|--|-------------------------|-------------|------------------|
| C Fjernet formål FDS. Endret til vegformål V ved Elvenes bru. Anleggsveg ved Rundvannet fjernet.   |                         | 10.09.2013  | Bjørne           |
| B Endret koding formål 5001 (LNRF) til Friluftsmål (FR) Regulert inn ny Elvenes bru.   |                         |             |                  |
| A Justert formålsgrense pr.1800-1950, samt langs adkomstveg mot Elvenes. Lagt inn formål G/S-veg, lagt inn bestemmelsesområde for hytteveg og for adkomstveg til bru. Lagt inn LNFR-område og bestemmelsesområde ved brufot og rasteplass. Fjernet formål over tunnel. |                         | 21.02.2013  | Bjørne           |
| <b>SAKSBEHANDLING IFLG. PLAN- OG BYGNINGSLOVEN</b>   |                         |             |                  |
| KUNNGJØRING AV PLANVEDTAK:   |                         |             |                  |
| KOMMUNESTYRETS VEDTAK:   |                         |             |                  |
| BEHANDLING I PLAN OG SAMFERDSELSUTVALGET:  |                         |             |                  |
| OFFENTLIG ETTERSYN I TIDSRUMMET:   | 10.10.2013 - 21.11.2013 | 10.10.2013  | Bjarne           |
| VARSEL OM OPPSTART AV PLANARBEID:  | 09.09.2013              | 09.09.2013  | Bjarne           |
| Kartgrunnlag: FKB-B og LAS   |                         |             |                  |
| Kartreferanse: Euret89 UTM-sone 35   |                         |             |                  |
| Haydegrunnlag: NN 1954, FKB/Hayde data av aug/sept 2011  |                         |             |                  |
| Sør-Varanger kommune   |                         | Prosjektnr: | Saksbehandler:   |
| Planid:  | Arkivsaknr:             | 502052      | Bjarne           |
| 2011017  | 11/578                  | Planidato:  | Profnr:          |
|  |                         | 01.12.2012  | 20EV00105R_00002 |
| Planen er utarbeidet av:   |                         | Målestokk:  | A1: 1:1000       |
|  |                         | A3: 1:2000  | Rev.             |
| E105 Bjørkheim - Storskog  |                         | Tegn.nr.    | R203             |
| Parsell 1B: Rundvatn - Elvenes   |                         |             | B                |
| Detaljregulering med bestemmelser  |                         |             |                  |

P:\20EV00105R\_00002\Plandata\Tegning\Tema\LAY\_Reguleringsplan\_E105\_parsell\_1B.dwg, 08.10.2013 14:16:46



**TEGNFORKLARING**

**PBL §12-5 AREALFORMÅL**

- 2. Samferdselsanlegg og teknisk infrastruktur
  - Veg (V)
  - Rasteplass (R), Parkeringsplass (PP)
  - Gang-/sykkelveg (GS)
- 5. Landbruks-, natur og friluftsområder samt reindrift
  - Friluftsmål (FR)

**PBL §12-6 HENSYNSSONER**

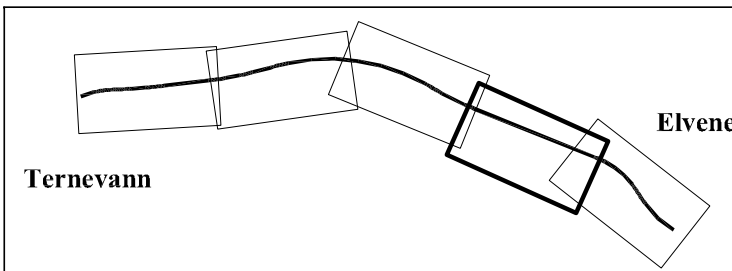
- Faresone
  - Høyspenningsanlegg (H370)
- Sikringszone
  - Andre sikringssoner (H190)

**PBL §12-7 BESTEMMELSESMÅRÅDER**

- Bestemmelsesområder
  - Anlegg- og riggområde (#)

**STREKSYMBOLER M.V.**

- PLANENS BEGRENSNING
- FORMÅLSGRENSE
- EIENDOMSGRENSE
- FRISIKTLINJE
- BRU
- BRUKAR
- STENGING AV AVKJØRSEL
- AVKJØRSEL
- TUNNELPÅHUGG
- BYGNING SOM RIVES
- 2912 GÅRDS- OG BRUKSNUMMER
- Senterlinje
- Skulder
- Vegskråning

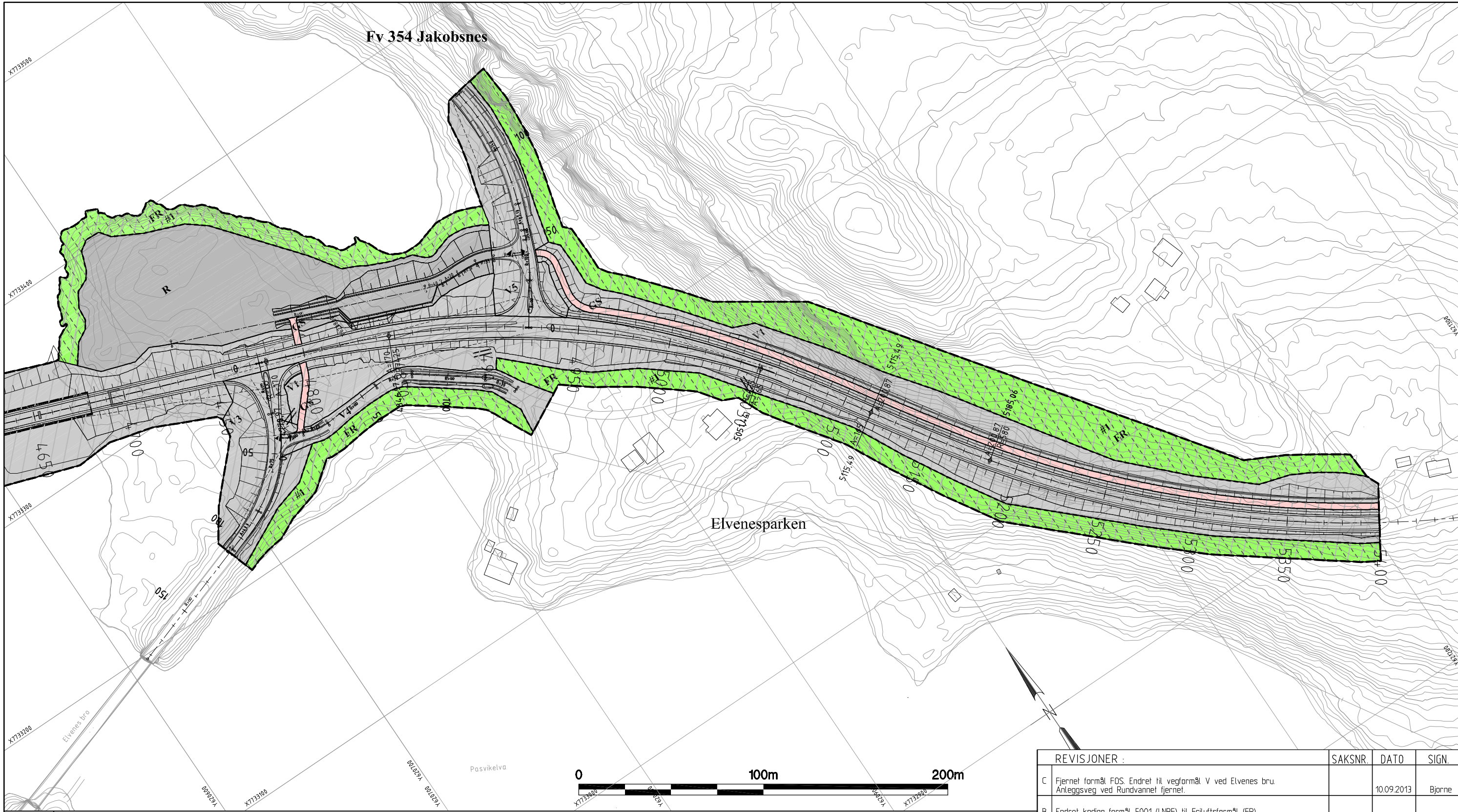


**Pasvikelva**

| REVISJONER : | SAKSNR. | DATO       | SIGN.  |
|--------------|---------|------------|--------|
| C            |         | 10.09.2013 | Bjarne |
| B            |         |            |        |
| A            |         | 21.02.2013 | Bjarne |

| SAKSBEHANDLING IFLG. PLAN- OG BYGNINGSLOVEN |                         |            |        |
|---|-------------------------|------------|--------|
| KUNNGJØRING AV PLANVEDTAK:                  |                         |            |        |
| KOMMUNESTYRETS VEDTAK:                      |                         |            |        |
| BEHANDLING I PLAN OG SAMFERDSELSTVALGET:    |                         |            |        |
| OFFENTLIG ETTERSYN I TIDSRØMMET:            | 10.10.2013 - 21.11.2013 | 10.10.2013 | Bjarne |
| VARSEL OM OPPSTART AV PLANARBEID:           | 09.09.2013              | 09.09.2013 | Bjarne |

|  |                      |                                    |                          |
|--|----------------------|------------------------------------|--------------------------|
| Kartgrunnlag: FKB-B og LAS   | Sør-Varanger kommune | Prosjektnr:                        | Saksbehandler:           |
| Kartreferanse: Euret89 UTM-sone 35   |                      | 502052                             | Bjarne                   |
| Haydegrunnlag: NN 1954, FKB/Haydedata av aug/sept 2011   | Planid: 2011017      | Arkivsaknr: 11/578                 | Profnr: 20EV00105R_00002 |
| E105 Bjørkheim - Storskog<br>Parsell 1B: Rundvatn - Elvenes<br>Detaljregulering med bestemmelser |                      | Målestokk: A3: 1:2000<br>Tegn.nr.: | A1: 1:1000<br>Rev.:      |
|  |                      |                                    |                          |
|  |                      | <b>R204 C</b>                      |                          |



**TEGNFORKLARING**

**PBL §12-5 AREALFORMÅL**

- 2. Samferdselsanlegg og teknisk infrastruktur
  - Veg (V)
  - Rasteplass (R), Parkeringsplass (PP)
  - Gang-/sykkelveg (GS)
- 5. Landbruks-, natur og friluftsområder samt reindrift
  - Friluftsmål (FR)

**PBL §12-6 HENSYNSSONER**

- Faresone
  - Høyspenningsanlegg (H370)
- Sikringszone
  - Andre sikringssoner (H190)

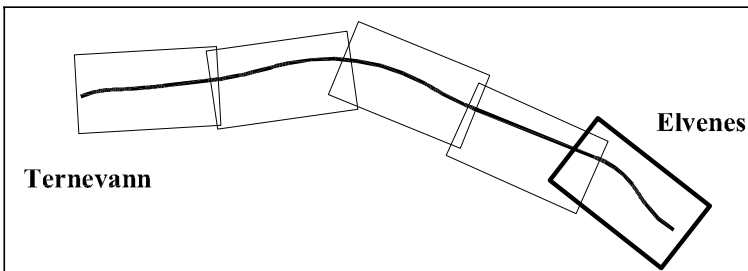
**PBL §12-7 BESTEMMELSESMÅL**

- Bestemmelsesområder
  - Anlegg- og riggområde (#)

**STREKSYMBOLER M.V.**

- PLANENS BEGRENSNING
- FORMÅLSGRENSE
- EIENDOMSGRENSE
- FRISIKTLINJE
- BRU
- BRUKAR
- STENGING AV AVKJØRSEL
- AVKJØRSEL
- TUNNELPÅHUGG
- BYGNING SOM RIVES
- GÅRDS- OG BRUKSNUMMER

- Senterlinje
- Skulder
- Vegskråning




| REVISJONER : | SAKSNR. | DATO       | SIGN.  |
|--------------|---------|------------|--------|
| C            |         | 10.09.2013 | Bjørne |
| B            |         |            |        |
| A            |         | 21.02.2013 | Bjørne |

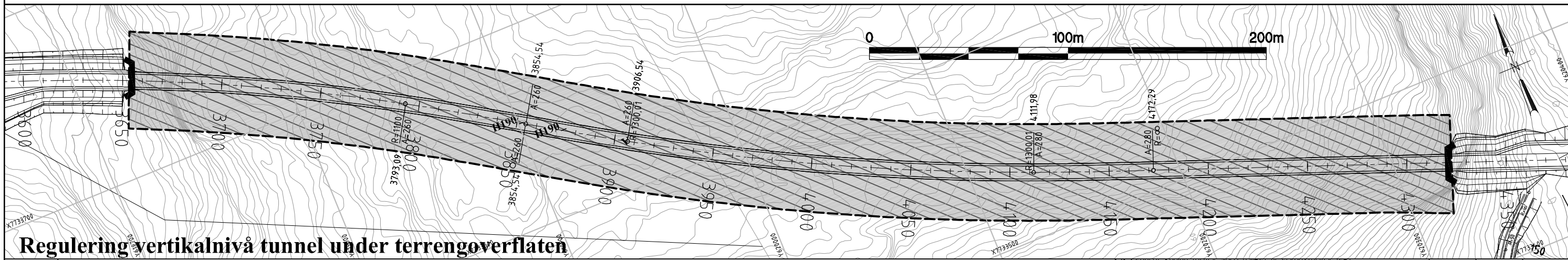
| SAKSBEHANDLING IFLG. PLAN- OG BYGNINGSLOVEN |   |              |                |
|---|---|--------------|----------------|
| KUNNGJØRING AV PLANVEDTAK:                  |   |              |                |
| KOMMUNESTYRETS VEDTAK:                      |   |              |                |
| BEHANDLING I PLAN OG SAMFERDSELSUTVALGET:   |   |              |                |
| OFFENTLIG ETTERSYN I TIDSRØMMET:            | 10.10.2013 - 21.11.2013                 | 10.10.2013   | Bjarne         |
| VARSEL OM OPPSTART AV PLANARBEID:           | 09.09.2013                              | 09.09.2013   | Bjarne         |
| Kartgrunnlag:                               | FKB-B og LAS                            | Prosjektnr.: | Saksbehandler: |
| Kartreferanse:                              | Eurel89 UTM-sone 35                     | 502052       | Bjarne         |
| Haydegrunnlag:                              | NN 1954, FKB/Haydedata av aug/sept 2011 | Planid:      | Arkivsaknr.:   |
|   |   | 2011017      | 11/578         |
| Planen er utarbeidet av:                    |   | Målestokk:   | A1: 1:1000     |
|   |   | A3: 1:2000   | Rev.           |
|   |   | Tegn.nr.     |                |
|   |   | <b>R205</b>  | <b>C</b>       |

**E105 Bjørkheim - Storskog**  
**Parsell 1B: Rundvatn - Elvenes**  
 Detaljregulering med bestemmelser

P:\20EV00105R\_00002\Plandata\Tegning\Tema\T\_LAY\_Reguleringsplan\_E105\_parsell\_1B\_vertikalnivå\_tunnel.dwg, 08.10.2013 14:11:23



Regulering vertikalnivå tunnel under terrengoverflaten



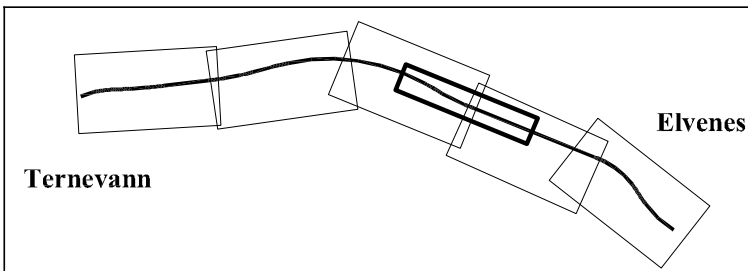
Regulering vertikalnivå tunnel under terrengoverflaten

TEGNFORKLARING

- PBL §12-5 AREALFORMÅL**
- 2. Samferdselsanlegg og teknisk infrastruktur
    - Veg (V)
    - Rasteplass (R), Parkeringsplass (PP)
    - Gang-/sykkelveg (GS)
  - 5. Landbruks-, natur og friluftsområder samt reindrift
    - Friluftformål (FR)
- PBL §12-6 HENSYNSSONER**
- Faresone
    - Høyspenningsanlegg (H370)
  - Sikringszone
    - Andre sikringssoner (H190)
- PBL §12-7 BESTEMMELSESMOMRÅDER**
- Bestemmelsesområder
    - Anlegg- og riggområde (#)

- STREKSYMBOLER M.V.**
- PLANENS BEGRENSNING
  - FORMÅLSGRENSE
  - EIENDOMSGRENSE
  - FRISIKTLINJE
  - BRU
  - BRUKAR
  - STENING AV AVKJØRSEL
  - AVKJØRSEL
  - TUNNELPÅHUGG
  - BYGNING SOM RIVES
  - 29/2 GÅRDS- OG BRUKSNUMMER

- Senterlinje
- Skulder
- Vegskråning



|   |  |             |                  |
|---|--|-------------|------------------|
| D. Endrer kjøring formål 2001 til friidrettsområde til Regulerer inn ny Elvenes bru.  |  |             |                  |
| A. Justert formålsgrense pr.1800-1950, samt langs adkomstveg mot Elvenes. Lagt inn formål G/S-veg, lagt inn bestemmelsesområde for hytteveg og for adkomstveg til bru. Lagt inn LNFR-område og bestemmelsesområde ved brufot og rasteplass. Fjernet formål over tunnel. |  | 21.02.2013  | Bjørne           |
| <b>SAKSBEHANDLING IFLG. PLAN- OG BYGNINGSLOVEN</b>  |  |             |                  |
| KUNNGJØRING AV PLANVEDTAK:  |  |             |                  |
| KOMMUNESTYRETS VEDTAK:  |  |             |                  |
| BEHANDLING I PLAN OG SAMFERDSELSUTVALGET:   |  |             |                  |
| OFFENTLIG ETTERSYN I TIDSRUMMET:  |  | 10.10.2013  | Bjarnje          |
| VARSEL OM OPPSTART AV PLANARBEID:   |  | 09.09.2013  | Bjarnje          |
| Kartgrunnlag: FKB-B og LAS  |  | Prosjektnr: | Saksbehandler:   |
| Kartreferanse: Euret89 UTM-sone 35  |  | 502052      | Bjarnje          |
| Høydegrunnlag: NN 1954, FKB/Høydedata av aug/sept 2011  |  | Planid:     | Profnr:          |
| Sør-Varanger kommune  |  | 2011017     | 20EV00105R_00002 |
| Arkivsaknr:   |  | 11/578      | Målestokk:       |
| Planen er utarbeidet av:  |  | A3: 1:2000  | A1: 1:1000       |
| Statens vegvesen  |  | Tegn.nr.    | Rev.             |
| E105 Bjørkheim - Storskog<br>Parsell 1B: Rundvatn - Elvenes<br>Detaljregulering med bestemmelser  |  | R206        |                  |