



**Tegnforklaring**

**Reguleringsplan PBL 2008**  
**§12-5. Nr. 2 - Samferdselsanlegg og teknisk infrastruktur**

-  Kjøreveg (2011)
-  Annen veggrunn - grøntareal (2019)

**§12-5. Nr. 4 - Forsvaret**

-  Forlegning/leir (4030)










**§12-5. Nr. 5 - Landbruks-, natur- og friluftsmål samt reindrift**

-  LNFRA-areal (5100)

**§12-6 - Hensynssoner**

-  Frisikt (140)
-  Bevaring naturmiljø (560)

**Linjesymbol**

-  RpGrense
-  RpFormålGrense
-  RpSikringGrense
-  RpAngittHensynGrense
-  Byggegrense
-  Regulert senterlinje
-  Frisiktlinje
-  Regulert kant kjørebane
-  Planlagte tiltak

**Punktsymboler**

-  Stenging av avkjørsel

**Kartopplysninger**

Kilde for basiskart:  
 Dato for basiskart:  
 Koordinatsystem: UTM sone 35 basert på EUREF89/WGS84  
 Høydegrunnlag: NN1954

Ekvidistanse 1 m  
 Kartmålestokk: 1:2000



**Detaljregulering**  
**GSV grensestasjon nord**  
 Med tilhørende reguleringsbestemmelser


Arealplan-ID:  
 2013006  
 Forslagstiller:  
 Forsvarsbygg

**SAKSBEHANDLING ETTER PLAN- OG BYGNINGSLOVEN**

SAKS-NR.	DATO	SIGN.

**Kommunestyret sitt vedtak**

Ny 2. gangs behandling			
Offentlig ettersyn fra			
2. gangs behandling			
Offentlig ettersyn fra			
1. gangs behandling			
Kunngjøring av oppstart av planarbeid			
Oppstartsmede			

PLANEN ER UTARBEIDET AV:  MULTICONSULT

TEGNNR. DATO SIGN.  
 22.03.2013 OOTL

Det bekreftees at planen er i samsvar med kommunestyrets vedtak av