






Sør-Varanger kommune



PBL §12-5. Arealformål i reguleringsplan


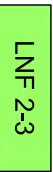
Bebyggelse og anlegg

-  B2 Boligbebyggelse
-  Annen bebyggelse
-  B1 Bolig/næringsbebyggelse

Samferdselsanlegg og teknisk infrastruktur

-  Kommunal vei Kommunal vei

Landbruksformål





-  LNF 1 Grasproduksjon
-  LNF 2-3 Grønnsakshage og bær dyrking

PBL §12-6. Hensynssoner i reguleringsplan



Flomfare

Linjesymbol

-  Planens begrensning
-  Formålgrense
-  Byggegrense
-  Byggelinje



REGULERINGSPLAN MED TILHØRENDE BESTEMMELSER FOR

Middtvold

Kartblad:

Kartprodusent:

SAKSBEHANDLING IFLG PLAN- OG BYGNINGSLOVEN	SAKSNR.	DATO	SIGN.
1. gangs behandling i det faste utvalget for plansaker			
Offentlig ettersyn fra			
til			
2. gangs behandling i det faste utvalget for plansaker		04.12.2009	
Kommunestyrets vedtak:			
PLANEN UTARBEIDET AV:	SAKSNR.	TEGNNR.	SAKSBEH.

